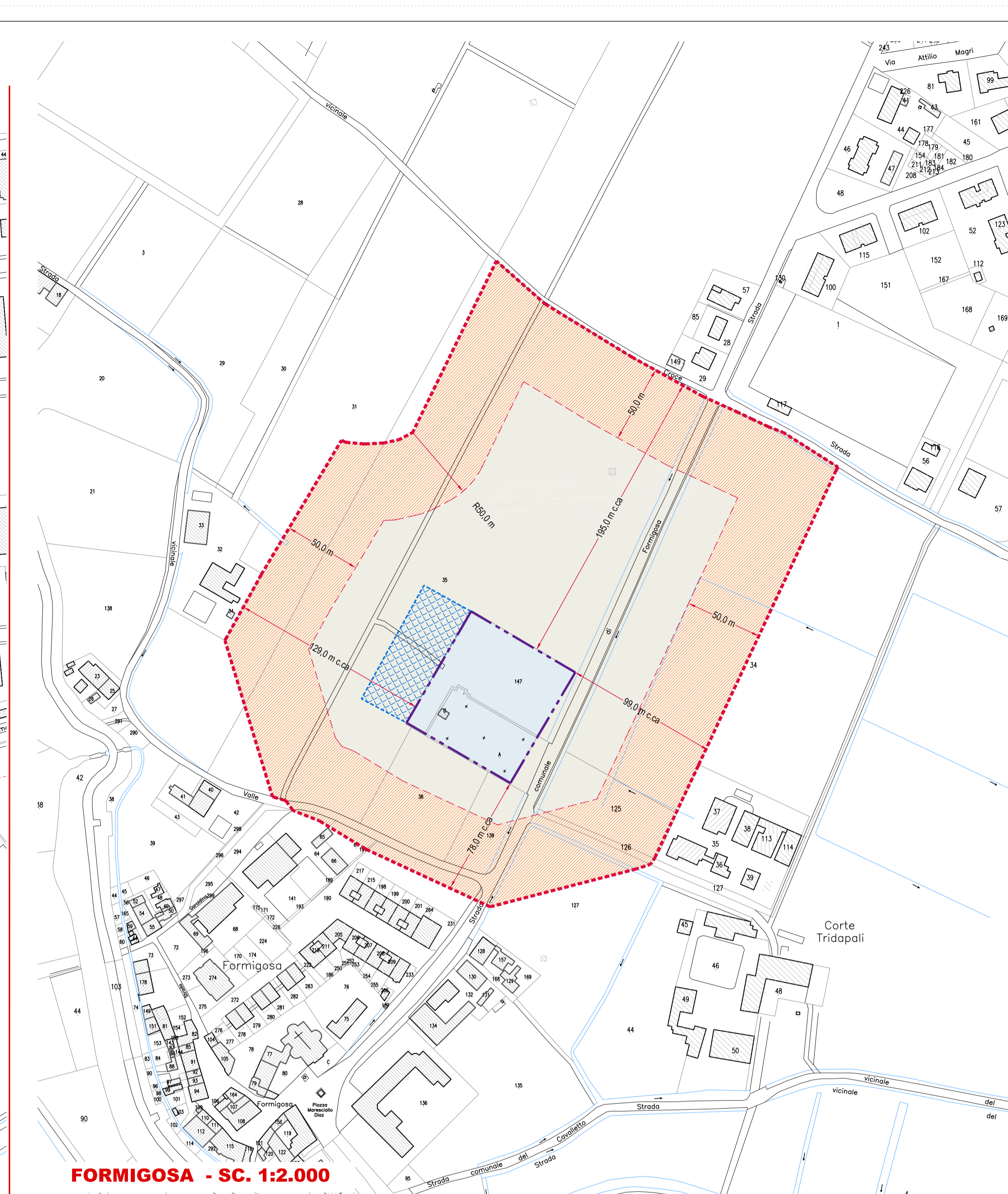
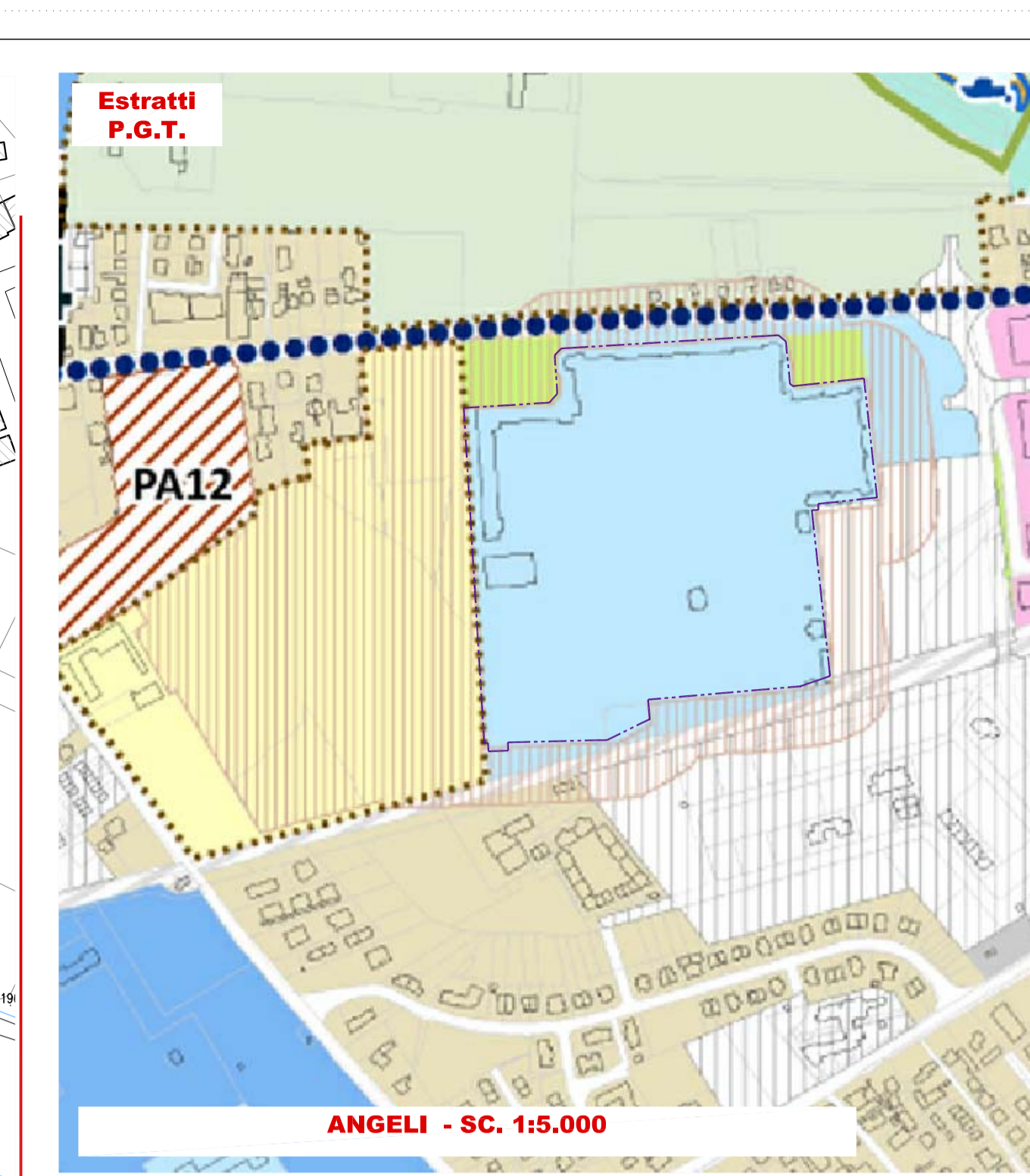


ANGELI - SC. 1:2.000



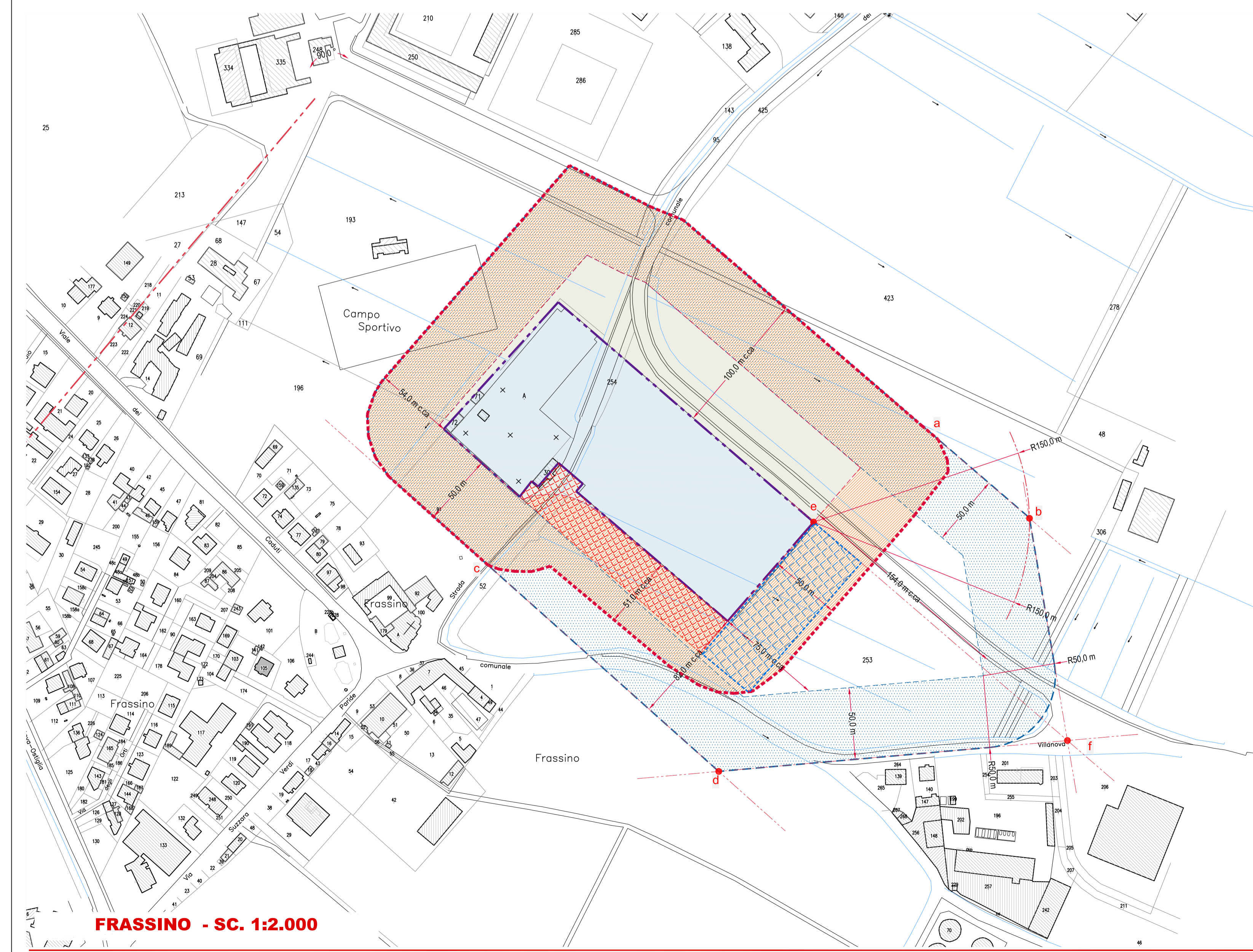
FORMIGOSA - SC. 1:2.000



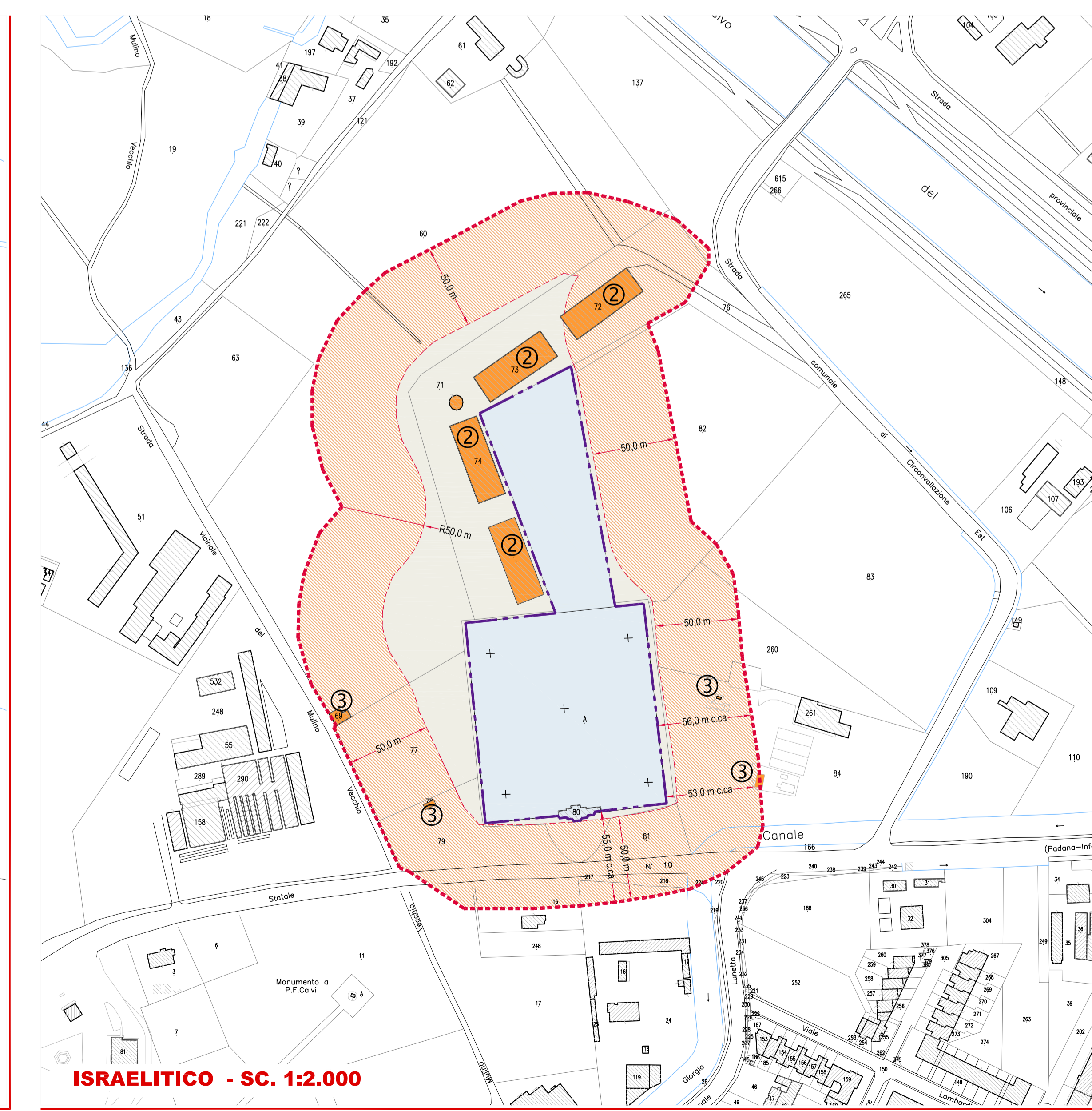
ANGELI - SC. 1:5.000



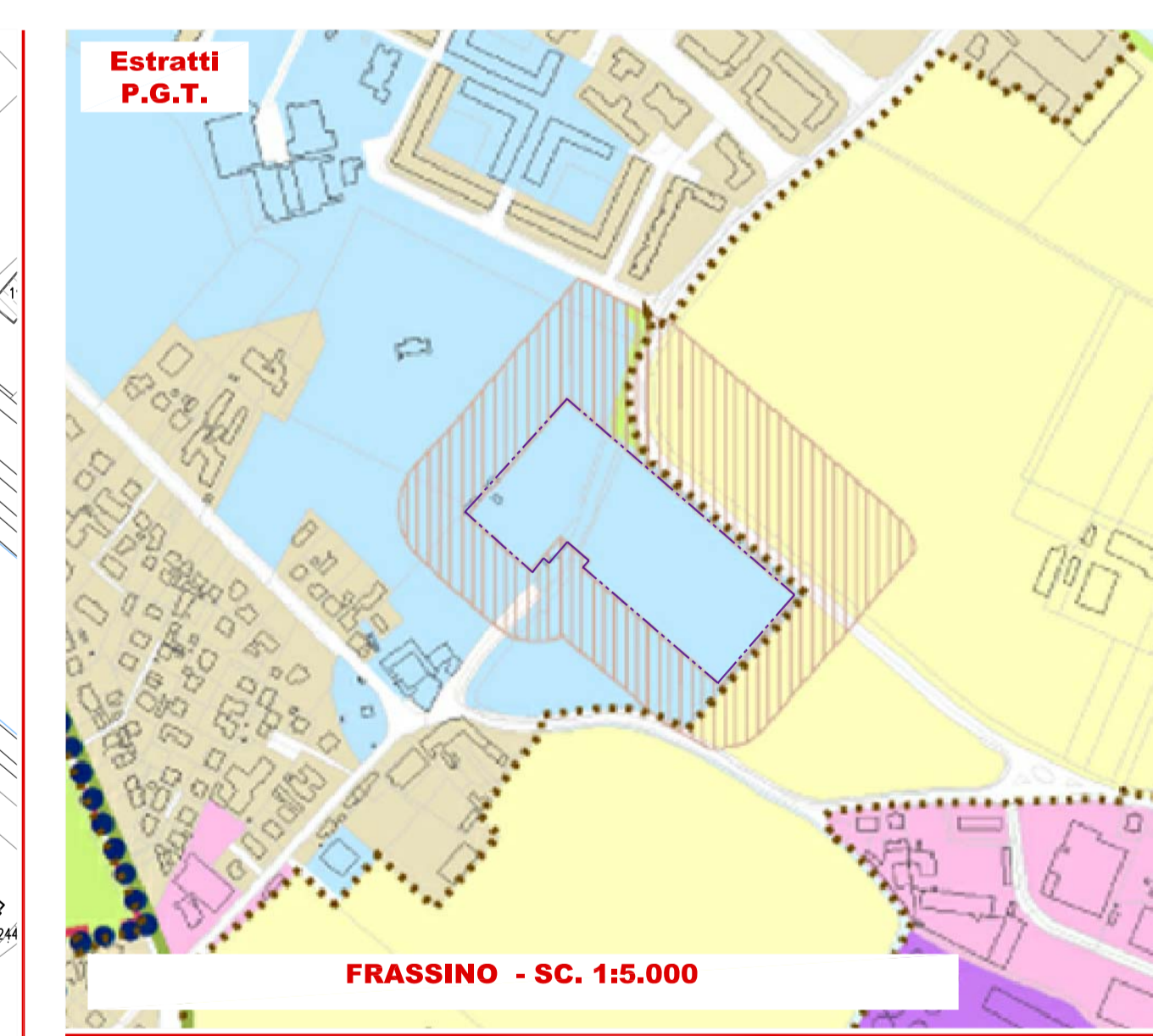
FORMIGOSA - SC. 1:5.000



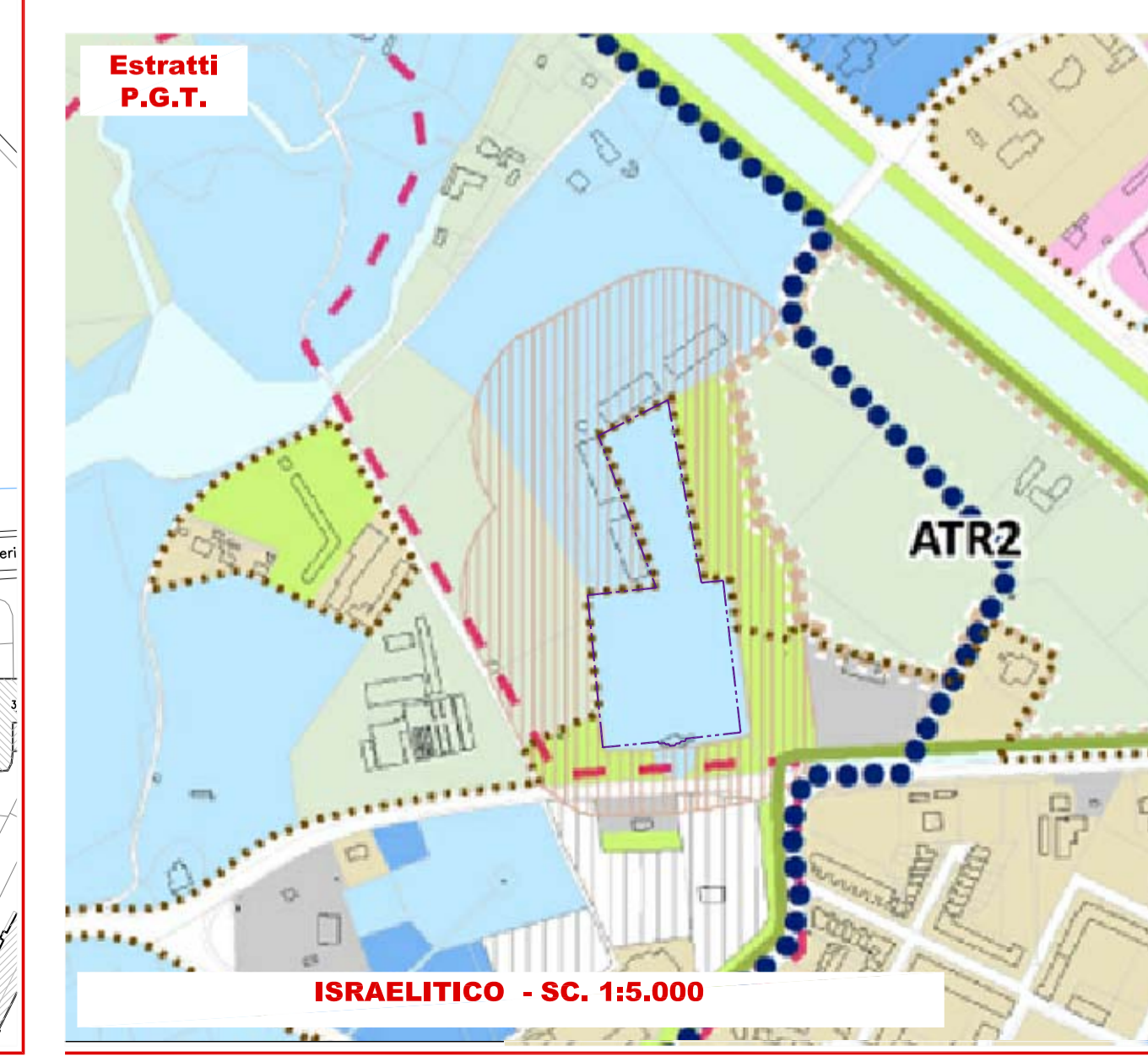
FRASSINO - SC. 1:2.000



ISRAELITICO - SC. 1:2.000



FRASSINO - SC. 1:5.000



ISRAELITICO - SC. 1:5.000

### LEGENDA

- Base cartografica (mappa catastrale)
- ..... Confini comunali
- Attuale perimetro e area del plesso cimiteriale
- Perimetro esterno area rispetto cimiteriale vigente. (Desunto da tavola di P.G.T.)
- Fascia "minima" di rispetto cimiteriale (50m). (Ricavata geometricamente dalla perimetrazione area di rispetto di P.G.T.)
- Area interna alla fascia di rispetto cimiteriale vigente vocata al solo ampliamento del cimitero fatto salvo politiche infrastrutturali, criticità geologiche e idrauliche.
- Perimetrazione ampliamenti cimiteriali e dei servizi funzionali programmati nelle politiche del piano cimiteriale (PPA). Da attuarsi anche in riferimento alle fasce di rispetto.
- Perimetrazione altri potenziali ampliamenti cimiteriali proposti ma non programmati dal Piano cimiteriale da attuarsi anche in riferimento alle fasce di rispetto.
- Perimetrazione area riservata dal Piano per la realizzazione di un cimitero per animali d'affezione. (Capo VIII Reg. regionale 9 novembre 2004, N. 6 e s.m.l.)
- Ipotesi di nuovo sedime viabilistico a servizio del sistema cimiteriale.
- Ipotesi di nuovo sedime viabilistico a servizio del sistema cimiteriale.
- Proposta di nuova perimetrazione del rispetto cimiteriale desumibile dalle indicazioni e dai dimensionamenti del presente Piano Cimiteriale.
- Destinazione funzionale degli edifici ricadenti entro la fascia di rispetto cimiteriale:
  - Angeli:
    - commerciale per attività funzionali al cimitero quali marmisti, fioristi, ...
  - Israelitico:
    - ex depositi militari ora ad uso della Protezione Civile di Mantova
    - ruderi di fabbricati dismessi
- Punti di riferimento e allineamenti per il tracciamento del rispetto cimiteriale in modifica.
  - tratti A-B e B-C prosecuzione in allineamento alla fascia vigente;
  - tratto D-E corridoio con anse viabilistiche costiere;
  - tratto E-F prosecuzione del lato nord-est cinta murata cimiteriale.
- Cimitero di Borgo Angeli:
  - tratto G-H prosecuzione linea fascia rispetto cimiteriale attuale;
  - tratto I-J prosecuzione parallelo, posto a 10 m in direzione nord, del limite esterno fascia di rispetto ferroviario (desunta da PGT)
- Ubicazione del soppresso cimitero militare tedesco.

### LEGENDA p.g.t.

Resulti consolidati esterni ai nuclei di antica formazione

- Aree residenziali di Valletta Paolo, Valletta Valsocchi e Viale Risorgimento (art. D18)
- Aree residenziali (art. D19)
- Aree per attività economiche (art. D20)
- Aree per attività economiche di tipo produttivo artigianale (art. D21)

Trasformazioni del tessuto consolidato

- Comparti assegnati a strumento attuativo approvato o a titolo edilizio convenzionato (art. D22)
- Comparto oggetto di Decreto di vincolo del 15.05.2009 (art. D23)
- Comparti da assegnare a pianificazione attuativa:
  - Piani di completamento in ambito urbano (art. D24 e s. 4 P8)
  - Ambiti di insedi o degradati da assegnare a recupero e riqualificazione (art. D24 e s. 4 P8)
  - Piani a destinazione produttiva prevalente (art. D24 e s. 4 P8)
  - Immobili da assegnare a titolo edilizio convenzionato:
    - Edifici produttivi da riconvertire (art. D25)

Porto di Volodro

- Aree logistiche e portuali a gestione pubblica (art. D26)
- Aree logistiche e portuali soggette a pianificazione attuativa (art. D26)
- Aree produttive private a servizio del porto (art. D26)
- Cono di navigazione (art. D26)
- Centro intermodale di Valdaro (art. D26)

TERITORIO AGRICOLA

- Aree agricole di valenza paesaggistica (art. D27, D28, D29)
- Aree agricole di valenza produttiva (art. D27, D28, D29)
- Aree agricole di interazione (art. D27, D28, D29)
- Aree agricole soggette a trasformazione (art. D28, B5)

AREE DI NON TRASFORMAZIONE

- Laghi di Mantova e principali corsi d'acqua (art. D33)
- Habitat naturali e seminaturali (art. D33)
- Verde di mitigazione ambientale (art. D33)
- Punti di approdo turistici (art. D38)

SISTEMA DELLE INFRASTRUTTURE

- Aree per la viabilità (art. D6, D9)
- Infrastrutture ferroviarie (art. D39)
- Distributori di carburante (art. D39)

SISTEMA DEI SERVIZI E DEL VERDE DIFFUSO

- Aree per attrezzature pubbliche e di interesse pubblico generale (art. C9)
- Aree per attrezzature private di interesse pubblico o generale (art. C9)

TUTELE PAESAGGISTICHE SOVRAORDINATE

- Zona di tutela Unesco
- Buffer zone Unesco
- Area di salvaguardia e riqualificazione dei laghi di Mantova: PTR art. 13 comma 2 (art. B2, D41)
- Parco regionale del Mirco (art. D2)
- Zone di protezione speciale (art. D2, D38)
- Siti di interesse comunitario (art. D2, D38)

ALTRE TUTELE

- Fascia di rispetto del depuratore (art. D10)
- Fascia di rispetto del cimitero (art. D11)
- Area di rispetto assoluto dei pozzi (art. D18)
- Area di rispetto dei pozzi (art. D18)
- Salvaguardia variante S.5.10 (opera concessa alla Mantova Cremona) (art. D9)

Approvazione del Consiglio Comunale di Mantova	estremi
Parere A.T.S.	estremi
Parere A.R.P.A.	estremi
Approvazione Servizio Cimiteriale TEA spa	estremi
Altri Enti interessati alla procedura	estremi

00	rev.	data	DESCRIZIONE	redatto	verificato	Zonatore	Battistato	Boaglio	approvato
		Febbraio 2016	Emissione						

Sede legale: Via Talerio, 3 - 46100 MANTOVA  
 tel. 0376 41211 - fax 0376 412109  
 C.F. P.I. 01858280202  
 R.L. Mantova 0183282002  
 P.E.A. 21203 C.C.I.A.A. Mantova  
 e-mail: direzione.technical@teaspa.it

**COMUNE DI MANTOVA**  
 PROVINCIA DI MANTOVA

**PIANO CIMITERIALE**  
 (art. 6 del Reg. Regionale n° 6 del 9/11/2004 e s.m.i.)

TITOLO DOCUMENTO  
**PLANIMETRIE dei plessi cimiteriali con individuate le aree di rispetto vigenti e le proposte di modifica a seguito delle determinazioni di piano cimiteriale**

NOME TAVOLA: **B1**  
 MOD.: **21**  
 SCALA: **1:2.000**

PROGETTISTI TEA SPA:  
 COORDINATORE  
 arch. urb. **Daniele Battistello**  
 TEA S.p.A. Servizio di ingegneria  
 via Talerio, 3  
 46100 Mantova (MN)

PARTECIPAZIONE DIRETTA:  
 arch. urb. **Giovanni Zandonella Malucco**  
 O.A. P.P.C. Mn n°226  
 ASSISTENTI DI PROGETTO:  
 arch. **FRANCO ZAPPALÀ** O.A. P.P.C. Mn n°394  
 arch. **DANIELE SPAZZINI** O.A. P.P.C. Mn n°878

STUDIO Zandonella Malucco  
 Piazza Niccolò Grandi, 5/1  
 46090 Mantovara (MN)  
 www.zandonella.it

N° COMMESA: **TI F001602002**  
**C101180**  
 NOME DEL FILE: **b1-21\_rispetti\_mantova.dwg**  
 TITOLO PROGETTO:
 

- STUDIO
- PRELIMINARE
- DEFINITIVO
- ESECUTIVO
- DIREZIONE LAVORI
- AS BUILT
- PIANIFICAZIONE DI SETTORE

 N° DOCUMENTO: **C101180 EC PLA B1-21**

FORNITORE CONSULENZA SPECIALISTICA:  
 Studio Zandonella Malucco  
 Piazza Niccolò Grandi, 5/1  
 46090 Mantovara (MN)  
 www.zandonella.it

Allegato 1 (F) al D.T. Rev. 01 Data 01/02/2011 Pagg. 1 e 81  
 QUESTO DISEGNO È PROPRIETÀ RISERVATA DEL GRUPPO TEA SPA, E NON PUÒ ESSERE RIPRODOTTO, RIPPUBBLICATO O MOSTRATO A TERZI SENZA LA NOSTRA AUTORIZZAZIONE SCRITTA.