
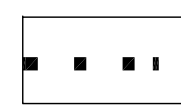

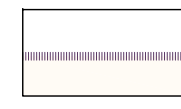

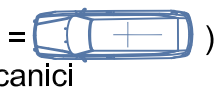







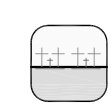

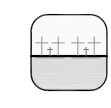
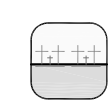



LEGENDA






	PERIMETRO della RECINZIONE CIMITERIALE (art.61 DPR 285/90)		Perimetro cimiteriale risalente al ceppo storico del plesso (vedi NTA, art. "Modalità di intervento")
	Parcheggi (art.56 DPR 285/90) e relativa viabilità di accesso		Perimetro e campitura parte "monumentale" del plesso (vedi NTA, art. "Modalità di intervento")
	Percorso del carro funebre (= ) e di accesso dei mezzi meccanici		Aree a verde/prato (aiuole o fioriere)
	Percorso carrabile connesso all'attività del crematorio		Essenze arboree rilevate (vedi a lato specifico elenco descrittivo delle varietà)



ZONE OMOGENEE:

Sepolture per inumazione in fosse singole		CAMPO COMUNE DI INUMAZIONE tradizionale (in concessione gratuita) Zona interessata da fosse per inumazione in campi comuni non soggette a concessione onerosa . Periodo di sepoltura previsto dal RPM in vigore: 10 anni NON RINNOVABILE Lib. = campo principalmente libero da sepolture Sat. = campo principalmente saturo  = Divieto, a seguito delle determinazioni del Piano, di rinnovo delle Concessioni in scadenza. (vedasi tavola di progetto)  = campo le cui fosse, alla data di redazione del presente Piano, hanno -nella generalità- già superato il periodo concessorio stabilito dal R.P.M.  = campo riservato a specifica comunità
		CAMPO DI INUMAZIONE A VERDE Zona interessata da fosse per inumazione in "campi giardino" specificatamente normate dal vigente R.P.M. e non soggette a concessione onerosa . Periodo di sepoltura previsto dal RPM in vigore: 10 anni NON RINNOVABILE  = Divieto, a seguito delle determinazioni del Piano, di rinnovo delle Concessioni in scadenza. (vedasi tavola di progetto)
		CAMPO DI INUMAZIONE riservato ad altre collettività e credi religiosi Zona interessata da fosse per inumazione riservate ad altre collettività e credi religiosi normate specificatamente dal vigente R.P.M. e non soggette a concessione onerosa . Periodo di sepoltura previsto dal RPM in vigore per i cimiteri ordinari: 10 anni NON RINNOVABILE . Periodo di sepoltura presso il Cimitero Israelitico di proprietà della Comunità ebraica di Mantova: PERPETUO
		CAMPO DI INUMAZIONE PER INDECOMPOSTI Zona interessata da fosse per inumazione destinate ai cadaveri indecomposti provenienti da altri sistemi di sepoltura a seguito di esumazioni ed estumulazioni.

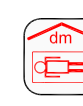






















Sepolture per tumulazione in loculi singoli		LOCULI IN GALLERIA NON PORTICATA Zona omogenea di iniziativa pubblica con sistema di tumulazione in galleria priva di antistante porticato. Composta prevalentemente da loculi disposti si punta o fascia oltreché da sporadici episodi di ossario e/o cinerari non già diversamente censiti. Sepolture soggette a concessione secondo indicazioni e tempi indicati nel RPM vigente.
		LOCULI IN GALLERIA PORTICATA Zona omogenea di iniziativa pubblica con sistema di tumulazione in galleria con antistante porticato organizzata su uno o più livelli fuori terra. Composta prevalentemente da loculi disposti si punta o fascia oltreché da sporadici episodi di ossario e/o cinerari non già diversamente censiti. Sepolture soggette a concessione secondo indicazioni e tempi indicati nel RPM vigente.
		DEPOSITI MISTI IN GALLERIA NON PORTICATA Zona omogenea di iniziativa pubblica con sistema di tumulazione in galleria porticata caratterizzata dall'alternanza di tumuli per loculo (disposti di fascia o di punta) e di cellette ossario e/o cinerario. Sepolture soggette a concessione secondo indicazioni e tempi indicati nel RPM vigente.
		DEPOSITI MISTI IN GALLERIA PORTICATA Zona omogenea di iniziativa pubblica con sistema di tumulazione in galleria porticata caratterizzata dall'alternanza di tumuli per loculo e di cellette ossario e/o cinerario. Sepolture soggette a concessione secondo indicazioni e tempi indicati nel RPM vigente.

Depositi per tumulazione in gallerie miste multilivello		DEPOSITI IN GALLERIA COMPLESSA tipo A Zona omogenea di iniziativa pubblica con sistema di tumulazione in galleria mista (del tipo chiusa e del tipo porticata) disposta su singolo livello (fuori terra). (vedi sezione tipo "A") Composta prevalentemente da loculi disposti di punta e/o di fascia oltreché da cellette ossario e/o cinerario. Sepolture soggette a concessione secondo indicazioni e tempi indicati nel RPM vigente.
		DEPOSITI IN GALLERIA COMPLESSA MULTILIVELLO tipo B Zona omogenea di iniziativa pubblica con sistema di tumulazione in galleria mista (sia chiusa che porticata) disposta su due livelli (interrato e fuori terra). (vedi sezione tipo "B") Composta prevalentemente da loculi disposti di punta e/o di fascia oltreché da cellette ossario e/o cinerario. Sepolture soggette a concessione secondo indicazioni e tempi indicati nel RPM vigente.
		DEPOSITI IN GALLERIA COMPLESSA MULTILIVELLO tipo C Zona omogenea di iniziativa pubblica con sistema di tumulazione in galleria a tre livelli: uno interrato del tipo a galleria chiusa e due fuori terra del tipo a galleria porticata. (vedi sezione tipo "C") Composta prevalentemente da loculi disposti di punta e/o di fascia oltreché da cellette ossario e/o cinerario. Sepolture soggette a concessione secondo indicazioni e tempi indicati nel RPM vigente.
		DEPOSITI IN GALLERIA COMPLESSA MULTILIVELLO tipo D Zona omogenea di iniziativa pubblica con sistema di tumulazione in galleria su due livelli fuori terra del tipo a galleria porticata. (vedi sezione tipo "D") Composta prevalentemente da loculi disposti di punta e/o di fascia oltreché da cellette ossario e/o cinerario. Sepolture soggette a concessione secondo indicazioni e tempi indicati nel RPM vigente.

Depositi per tumulazione in tombe di famiglia		TOMBE DI FAMIGLIA o collettività Zona omogenea di iniziativa privata o pubblica organizzata in tombe di famiglia, a sviluppo sia fuori terra sia ipogeo. Sepolture soggette a concessione secondo indicazioni e tempi da RPM vigente.
		Tombe di famiglia fuori terra a "chiesetta" (edicole funerarie)
		Tombe di famiglia fuori terra "verticali"
		Tombe di famiglia ipogee a sarcofago
	Tombe di famiglia ipogee non più a norma (dette "in deroga")	

Depositi per tumulazione in ossari e/o cinerari singoli		OSSARI E/O CINERARI IN GALLERIA NON PORTICATA Zona omogenea di iniziativa pubblica con sistema di tumulazione dei resti mortali in ossari e/o cinerari entro una galleria priva di antistante porticato. Sepolture soggette a concessione secondo indicazioni e tempi indicati nel RPM vigente.
		OSSARI e/o CINERARI IN GALLERIA CHIUSA Zona omogenea di iniziativa pubblica con sistema di tumulazione dei resti mortali in ossari e/o cinerari entro una galleria chiusa. Sepolture soggette a concessione secondo indicazioni e tempi indicati nel RPM vigente.







DOTAZIONI E ATTREZZATURE:


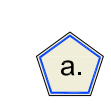
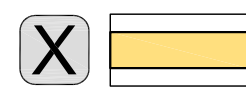
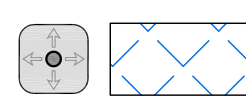
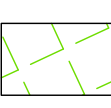
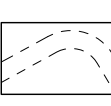
	DEPOSITO MORTUARIO (art.li 2, 9 REG. R.L.E. N° 6-2004 e art.64, 65 DPR 285/90)
	DEPOSITO DI OSSERVAZIONE (art.12 DPR 285/90)
	OBITORIO (art.13 DPR 285/90)
	SALA AUTOPSIE/ AUTOPTICA (art.66 DPR 285/90)
	Locale destinato a CAPPELLA per riti religiosi (art.9 p.to 6 REG. R.L.E. N° 6-2004 art.56 DPR 285/90)
C	Locali portineria e custode
	CINERARIO e/o OSSARIO COMUNE (art.10 p.to 1 REG. R.L.E. N° 6-2004)
	GIARDINO DELLE RIMEMBRANZE (art.10 p.to 2 REG. R.L.E. N° 6-2004)
	PUNTI DI APPROVVIGIONAMENTO IDRICO (art.60 DPR 285/90)
	SERVIZI IGIENICI PER IL PUBBLICO (art. 6, p.to h, REG. R.L.E. N° 6-2004 e art.60 DPR 285/90)
	SERVIZI IGIENICI PER IL ADDETTI (art. 6, p.to h, REG. R.L.E. N° 6-2004 e art.60 DPR 285/90)
	ADEGUAMENTO DEI PERCORSI ALLE BARRIERE ARCHITETTONICHE (art.6 p.to f REG. R.L.E. N° 6-2004)
	ADEGUAMENTO SERVIZI IGIENICI E DEI LOCALI DI USO PUBBLICO alle barriere architettoniche. (art.6 p.to f REG. R.L.E. N° 6-2004)
	DEPOSITO TEMPORANEO RIFIUTI DA ESUMAZIONE E DA ESTUMULAZIONE (art.2, c.ma 1, lettera f) D.P.R. 254/03) comunque assimilati ai rifiuti urbani (art.184, c.ma 2, lett. f) D.Lgs. 152/06)
	DEPOSITO TEMPORANEO RIFIUTI DERIVANTI DA ALTRE ATTIVITÀ CIMITERIALI (art.2, c.ma 1, lettera f) D.P.R. 254/03) comunque assimilati ai rifiuti urbani (art.184, c.ma 2, lett. f) D.Lgs. 152/06)
	LOCALE DESTINATO A MAGAZZINO ATTREZZI (art.56 DPR 285/90)
	LAPIDE / MONUMENTO DI UOMINI ILLUSTRI
	* LAPIDE COMMEMORATIVA (riferita ad ex sepoltura)
	102 SEPOLTURA AVENTE CARATTERI DI "MANUFATTO DI VALENZA STORICA e/o ARTISTICA" (vedi anche specifico elenco descrittivo allegato alla Relazione storica)
	CHIOSCHI E AREE DI COMMERCIO AL MINUTO (art. 56 D.P.R. N° 285/90)
	Aree e spazi da destinare a FAMIGLIE O COLLETTIVITÀ DIVERSE DA QUELLE CRISTIANE, che prevedano sistemi di sepoltura diversi rispetto a quelli praticati e previsti da questo Piano (art. 22 REG. R.L.E N°6-2004). Vedi articolo specifico nelle N.T.A.
	SALA PER IL COMMiato (art.42 R.R. 09/11/2011 n°6)
	CREMATORIO (All.to 1 R.R. 09/11/2011 n°6)
	ANTENNE E IMPIANTI reti telefoniche cellulari

ESSENZE ARBOREE RILEVATE:

ALBERI	
Car	Cedrus atlantica
Ca	Cupressus arizonica
Cb	Carpinus betulus
Cs	Cupressus sempervirens
Ls	Liquidambar styraciflua
Pa	Picea abies
Pp	Parrotia persica
Pw	Pinus wallichiana
Qrp	Quercus robur pyramidalis
To	Thuja sp
Tp	Tilia platyphyllos
ARBUSTI	
Bs	Buxus sempervirens
Co	Cotoneaster sp
Hs	Hybiscus syriacus
Ia	Ilex aquifolium
Ln	Laurus nobilis
Ro	Rosa sp
Tb	Taxus baccata

LEGENDA DELLE INIZIATIVE DI PIANO E DI P.P.A.

Iniziativa previste nel P.P.A. del Piano		Perimetrazione delle aree e delle attrezzature oggetto di iniziativa di P.P.A. del Piano Cimiteriale; ovvero programmi attuativi da calendarizzare a discrezione dell'Amministrazione.
		Elenco ed individuazione in planimetria dei principali interventi previsti dal Piano Cimiteriale ritenuti necessari all'interesse funzionale del sistema in quanto riguardanti la realizzazione di iniziative o la messa a norma di dotazioni e attrezzature cimiteriali obbligatorie.  = la presenza del simbolo aggiuntivo indica gli interventi areali non puntualmente individuabili nella planimetria
		Elenco ed individuazione in planimetria degli altri interventi di minore importanza o urgenza comunque programmati nel P.P.A. riguardanti iniziative funzionali, dotazioni e attrezzature cimiteriali.  = la presenza del simbolo aggiuntivo indica gli interventi areali non puntualmente individuabili nella planimetria
	Zona interessata da intervento di AMPLIAMENTO CIMITERIALE ESTERNO all'attuale perimetro e secondo indirizzi del presente Piano. L'area e i manufatti su di essa insistenti possono essere soggetti a ESPROPRIO secondo esigenze attuate	

Altre iniziative individuate dal Piano		Perimetrazione delle aree, attrezzature, azioni di competenza pubblica o privata, non esplicitate in programmi o Progetti di dettaglio. Iniziative da calendarizzare a discrezione dell'Amministrazione
		Elenco, ed individuazione in planimetria, degli interventi previsti dal P.C. ma non contenuti nel P.P.A.
		Zona interessata da intervento di DEMOLIZIONE secondo indirizzi del seguente Piano. L'area e i manufatti su di essa insistenti possono essere soggetti a ESPROPRIO o revoca della concessione comunale secondo esigenze attuate.
		Perimetrazione altri ampliamenti cimiteriali proposti dal Piano cimiteriale ma non programmati nel PPA
	Perimetrazione area riservata dal Piano per la realizzazione di un cimitero per animali d'affezione. (Capo VIII Reg. regionale 9 novembre 2004 , N. 6 e s.m.i.)	
	Ipotesi di nuovo sedime viabilistico a servizio del sistema cimiteriale.	

Approvazione del Consiglio Comunale di Mantova	estremi
Parere A.T.S.	estremi
Parere A.R.P.A.	estremi
Approvazione Servizio cimiteriale TEA spa	estremi
Altri Enti interessati alla procedura	estremi

00	Febbraio 2016	Emissione	Zappatera	Zandonella	Stattolo	Esagallo
rev.	data	DESCRIZIONE	redatto	verificato	riesaminato	approvato
 Sede legale: Via Talliercio, 3 - 46100 MANTOVA tel. 0376 41211 - fax 0376 412109 C.F. e P.I. 01838280202 R.I. Mantova 01838280202 R.E.A. 21253 C.C.I.A.A. Mantova http://www.teaspa.it			Certificazioni: 		SERVIZIO DI INGEGNERIA TEA SPA Via Talliercio, 3 46100 MANTOVA tel 0376 412300 fax 0376 412349 e-mail: direzione.technica@teaspa.it	
COMUNE DI MANTOVA PROVINCIA DI MANTOVA			N° COMMESA T1F001602002 C101180		NOME DEL FILE planimetrie.dwg	
PIANO CIMITERIALE (art. 6 del Reg. Regionale n° 6 del 9/11/2004 e s.m.i.)			<input type="checkbox"/> STUDIO <input type="checkbox"/> PRELIMINARE <input type="checkbox"/> DEFINITIVO <input type="checkbox"/> ESECUTIVO <input type="checkbox"/> DIREZIONE LAVORI <input type="checkbox"/> AS BUILT <input checked="" type="checkbox"/> PIANIFICAZIONE DI SETTORE		N° DOCUMENTO C101180 EC PLA LEG-11	
TITOLO DOCUMENTO LEGENDA TAVOLE DI RILIEVO E ZONIZZAZIONE (nome tavole: da A3 ad A5 e da B2 a B4)			NOME TAVOLA LEG 11		MOD. REV. MOD. REV.	
PROGETTISTI TEA SPA: COORDINATORE ing. Daniele Battistello TEA S.p.A Servizio di ingegneria via Talliercio, 3 46100 Mantova (MN)			PARTECIPAZIONE DIRETTA: arch. urb. Giovanni Zandonella Maiucco O.A. P.P.C. Mn n°226 ASSISTENTI DI PROGETTO: arch. FRANCO ZAPPATERRA O.A. P.P.C. Mn n°394 arch. DANIELE SPAZZINI O.A. P.P.C. Mn n°878		FORNITORE CONSULENZA SPECIALISTICA:  Studio Zandonella Maiucco Architettura e Urbanistica Piazza Vittorio Emanuele, 5/r 46040 Montebelluna (TV) www.zandonella.it	
Allegato T1 F00 A DT Rev. 01 Data: 01/10/2011 Pag. 1 di 1 QUESTO DISEGNO E' PROPRIETA' RISERVATA DEL GRUPPO TEA SPA, E NON PUO' ESSERE RIPRODOTTO, RIPRODOTTO O MOSTRATO A TERZI SENZA LA NOSTRA AUTORIZZAZIONE SCRITTA.						