

Foto aerea - A4



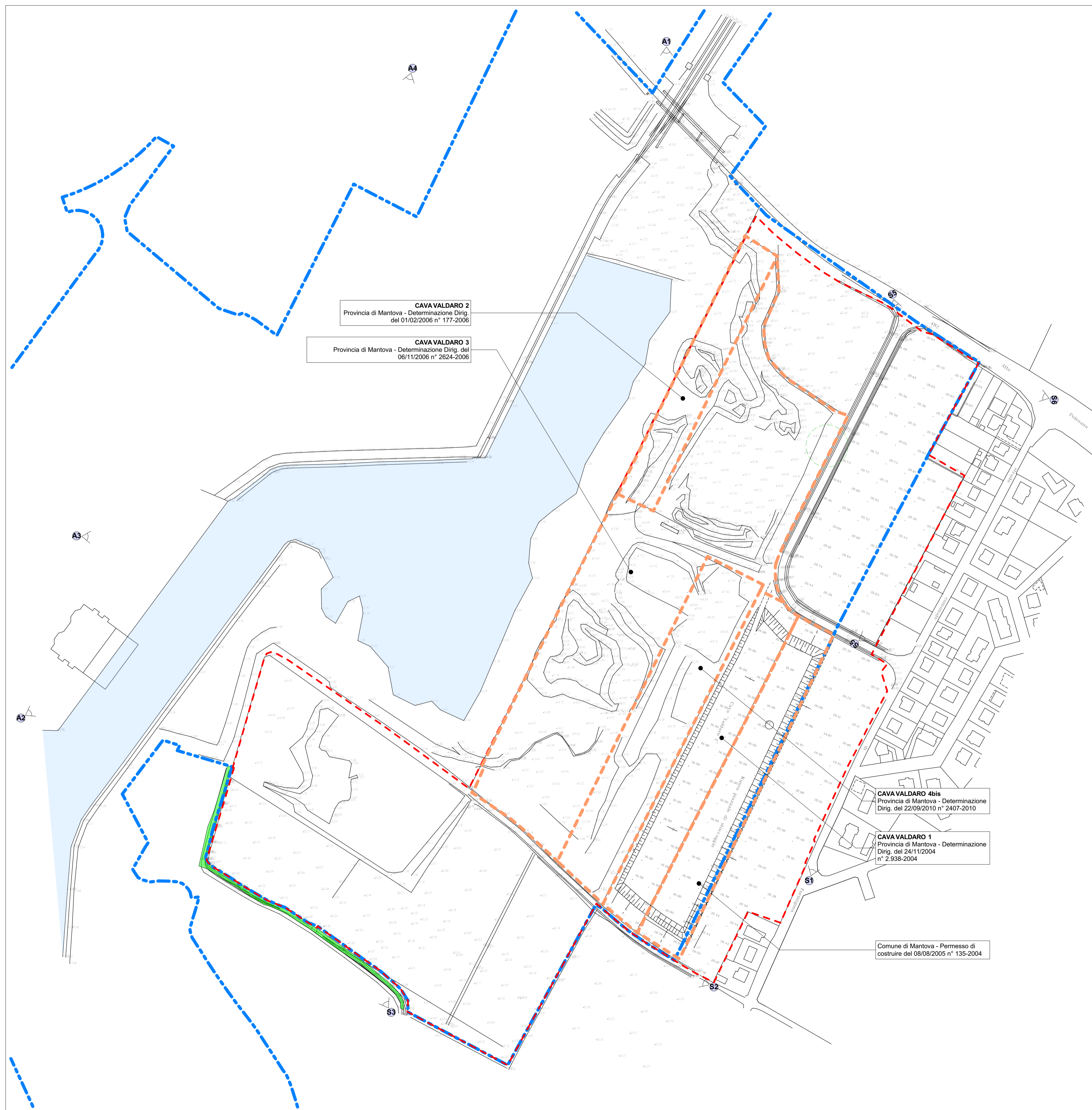
Foto aerea - A2



Foto aerea - A3



Foto aerea - A1



Rilievo 2010

1:2000

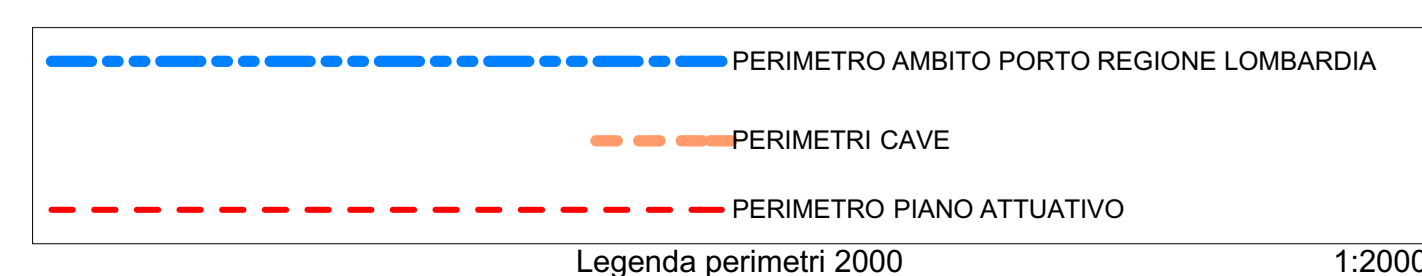


Foto S1 - Strada Formigosa



Foto S2 - Strada S. Martino



Foto S3 - Stradello Croce



Foto S4 - via Gatti

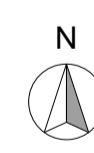


Foto S5 - Strada Statale



Foto S6 - strada statale

PORTO DI VALDARO
PIANO ATTUATIVO "VALDARO 3"



Comune di Mantova		Provincia di Mantova		Regione Lombardia	
Progettista archiLABO srl		Committente VALLAN INFRASTRUTTURE s.p.a. Strada Mantova, 76 - 46044 (MN)			
Architetto Architetto Roberto Vagni Via Gattai 25 - 46100 Mantova Tel: 0376/309564 Fax: 0376/265126 progett@archilabo.it		IMMOBILIARE G.T. s.r.l. Via Mantova, 1 - 46100 (Mantova) (MN)			
		CAVE G.T. s.r.l. Via Mantova, 1 - 46100 (Mantova) (MN)			
PIANO ATTUATIVO "VALDARO 3" in variante al PGT					
Tavola oggetto Planimetria dello stato di fatto					
Tavola n° 7					
Fase: INTEGRAZIONI/MODIFICHE RICHIESTE IN DATA 03/12/2013 PROT. 46616 al progetto presentato in data 04/11/2013 PROT. 42072					
PV_06_04.pln	Rev.	Data	28/02/2014		Scala varie