



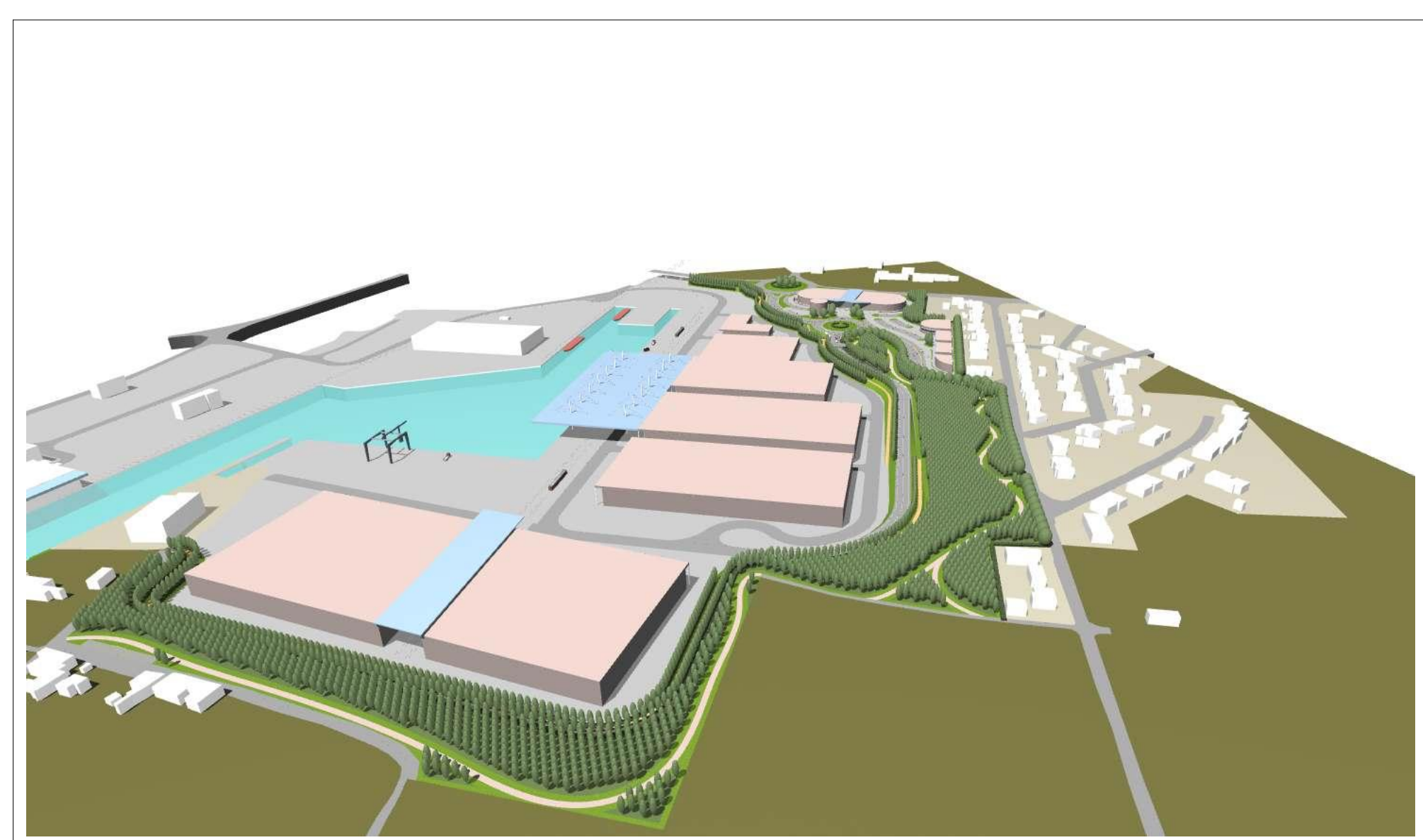
Vista generale da ovest



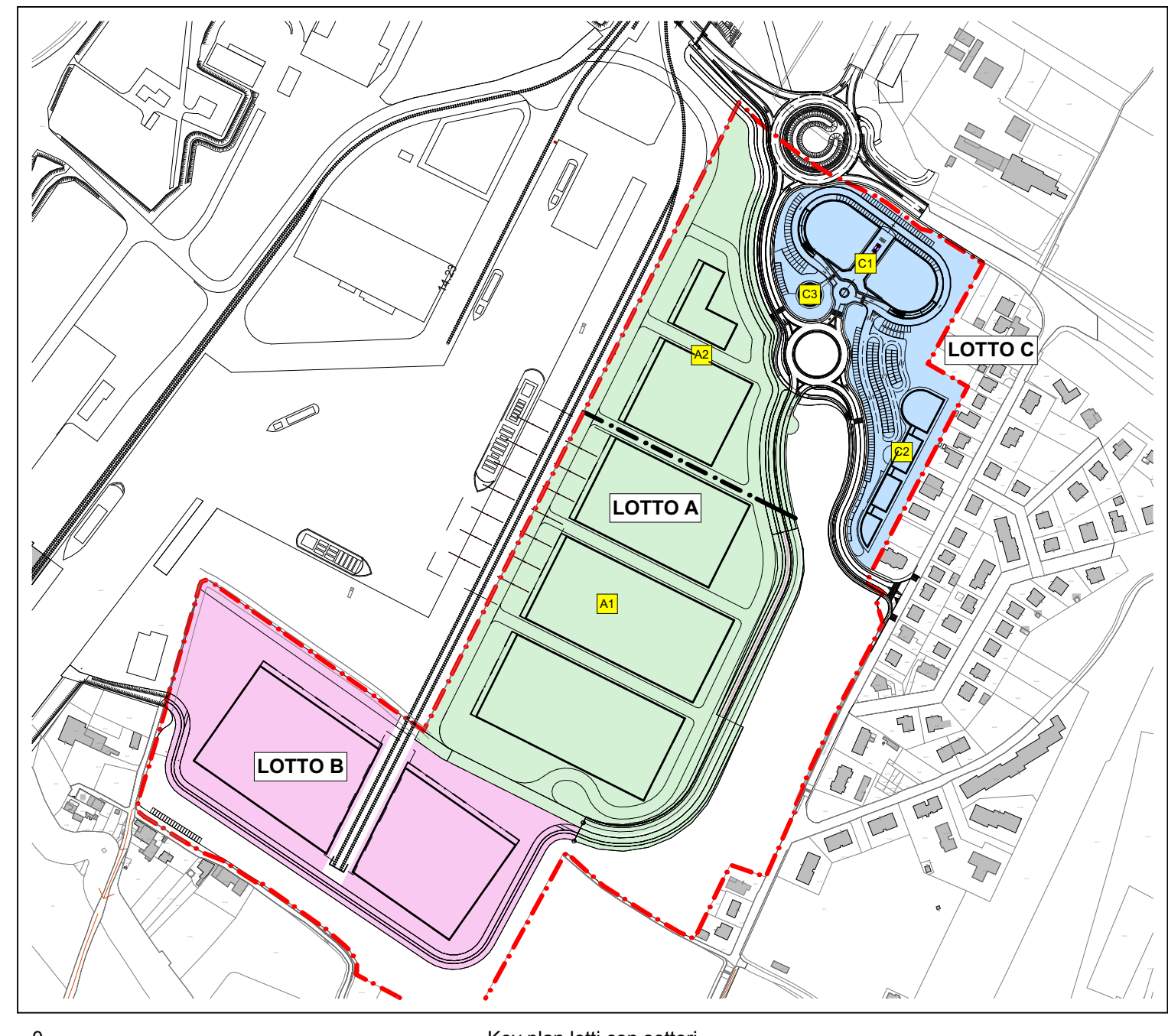
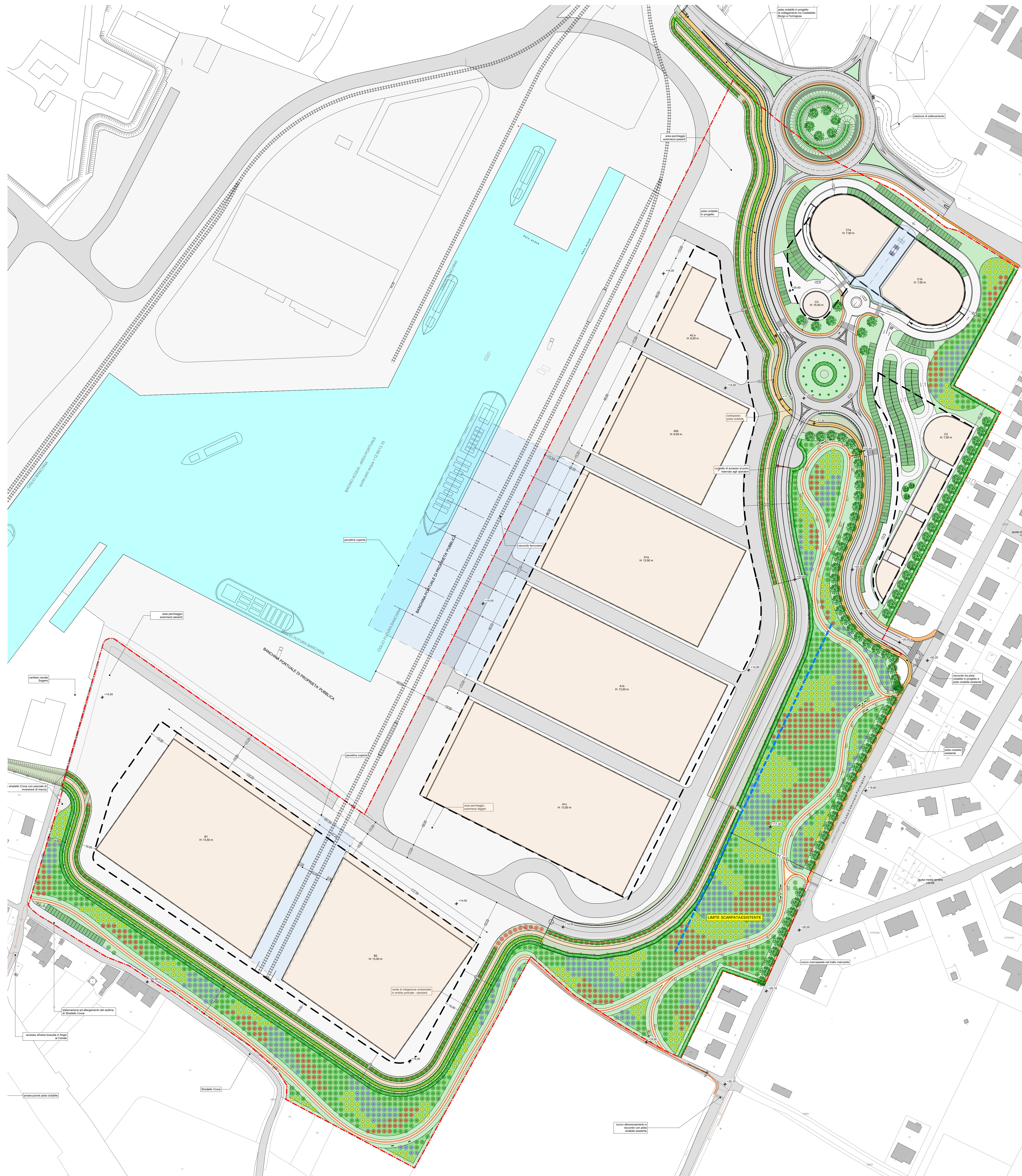
Vista generale da est



Vista generale da nord



Vista generale da sud



Key plan lotti con settori

	PERIMETRO DEL PIANO ATTUATIVO	1:1000
	LEGENDA	1:1000
	RECINZIONE PORTO	
	LIMITE MASSIMO INCAMBIO FABBRICATI	
	SAGOMA INDICATIVA DEI FABBRICATI (con indicazione dei settori)	
	PERCORSO CICLOPEDONALE PARCO in terra stabilizzata/autobiscari	
	SEPI ARBUSTIVE Corniolo - Sanguinello - Nocciuolo - Baccarico di Bosco - Ligustro - Samburo - Faleri di maggio	
	PERCORSO DI SERVIZIO MANUTENZIONE SCARPATA in terra stabilizzata	
	ALBERO IMPIANTO BOSCO / ALBERO FILARE BOSCO (mazzuola, luo, albero sempreverde - Corniolo - Ligustro - Samburo - Faleri di maggio - VALLETTA DOTT. - Ligustro sempreverde - ROTONDA INTERNA - Tasso)	
	PANCHINA	
	PORTABICICLETTE	
	ILLUMINAZIONE CICLABILE	
	CESTINO	
	GUARD-RAIL	
	ASFALTO STRADE colorato in paille con resine per lotti A e B	
	ASFALTO PIAZZALI colorato in paille con resine per lotti A e B	
	VERDE A PRATO / SCARPATE A PRATO	
	POSTI AUTO IN SUPERFICIE DRENANTE greenblock o autobiscari	
	PENGLINE	
	VERDE A BOSCO	
	MARCIAPiedi in massi autobiscari di CLS	
	CICLABILE (in strada "Orchestra e Formigoni" in massi autobiscari di CLS)	
	LEGENDA	1:1000

**PORTO DI VALDARO PIANO ATTUATIVO "VALDARO 3"**



Comune di Mantova	Provincia di Mantova	Regione Lombardia
Progettista <b>archiLABO</b> Architetto Roberto Vagni Via G. Cesare, 102 - 46100 Mantova (MN) - Tel. 0376 200120 pv@archilabo.it	Co-progettista <b>WALLAN INFRASTRUTTURE s.p.a.</b> Via Mantova, 76 - 46100 Mantova (MN) <b>IMMOBILIARE G.T. s.r.l.</b> Via Mantova, 76 - 46100 Mantova (MN) <b>CAVE G.T. s.r.l.</b> Via Mantova, 76 - 46100 Mantova (MN)	
<b>PIANO ATTUATIVO "VALDARO 3" in variante al PGT</b>		
Titolo oggetto <b>Planivolumetrico descrittivo con viste generali</b>		
Fase <b>MODIFICHE RICHIESTE IN DATA 09/06/2014 PROT. 22327</b>		
Disegnato PV_07_00.pln	Data 04/07/2014	Scala <b>8.2</b>