ALLEGATO 1

TAVOLE

PIANO URBANO DELLA MOBILITÀ SOSTENIBILE E PIANO URBANO DEL TRAFFICO

Aggiornamento del 26 luglio 2017

MIC | Mobility in Chain

PIANO URBANO MOBILITÀ SOSTENIBILE
MANTOVA

Comune di Mantova

INDICE

INTRODUZIONE

I_01 Contesto

I_02 Residenti

I_03 Densità di popolazione

I_04 Posti di lavoro

I_05 Densità di posti di lavoro

I_06 Attrattori

OFFERTA STRADE

O_ST_01 Gerarchia stradale

O_ST_02 Classificazione stradale comunali

OFFERTA ZONE A TRAFFICO LIMITATO E PEDONALI

O_ZTL_01 ZTL, zone pedonali e sensi unici

OFFERTA SOSTA

O_S_01 Gestione della sosta

O_S_02 Offerta di sosta

OFFERTA BICI

O_B_01 Rete ciclabile provinciale

O_B_02 Mappa dei percorsi ciclabili da PMC

O_B_03 Stato di attuazione della rete ciclabile da PMC

O_B_04 Tipologia di percorsi ciclabili da PMC

O_B_05 Gerarchia della rete ciclabileda PMC

O_B_06 Bike sharing e rastrelliere

OFFERTA FERRO E TRASPORTO PUBBLICO

O_TP_01 Rete ferroviaria

O_TP_02 Rete trasporto interurbano

O_TP_03 Rete trasporto urbano

O_TP_04 Mappa della frequenza

DOMANDA DI TRAFFICO

R_TR_01 Mappa delle postazioni di rilievo del traffico

D_TR_01 Flussi veicolari AM

D_TR_02 Flussi veicolari PM

DOMANDA DI SOSTA

D_S_00 Descrizione delle zone di rilevazione

D_S_01.1 Tasso di occupazione 7:00 – 8:00

D_S_01.2 Tasso di occupazione 8:00 – 9:00

D_S_01.3 Tasso di occupazione 9:00 – 10:00

D_S_01.4 Tasso di occupazione 10:00 – 11:00

D_S_01.5 Tasso di occupazione 11:00 – 12:00

D_S_01.6 Tasso di occupazione 12:00 – 13:00

D_S_01.7 Tasso di occupazione 13:00 – 14:00

D_S_01.8 Tasso di occupazione 14:00 – 15:00

D_S_01.9 Tasso di occupazione 15:00 – 16:00

D_S_01.10 Tasso di occupazione 16:00 – 17:00

D_S_01.11 Tasso di occupazione 17:00 – 18:00

D_S_01.12 Tasso di occupazione 18:00 – 19:00

D_S_01.13 Tasso di occupazione 19:00 – 20:00

D_S_01.14 Tasso di occupazione 20:00 – 21:00

D_S_01.15 Tasso di occupazione 21:00 – 22:00

D_S_02 Indice di rotazione

D_S_03.1 Durata media della sosta, auto presenti tra le 7:00 e le 8:00

D_S_03.2 Durata media della sosta, arrivi 8:00 – 9:00

D_S_03.3 Durata media della sosta, arrivi 9:00 – 10:00

D_S_03.4 Durata media della sosta, arrivi 10:00 – 11:00

D_S_03.5 Durata media della sosta, arrivi 11:00 – 12:00

D_S_03.6 Durata media della sosta, arrivi 12:00 – 13:00

D_S_03.7 Durata media della sosta, arrivi 13:00 – 14:00

D_S_03.8 Durata media della sosta, arrivi 14:00 – 15:00

D_S_03.9 Durata media della sosta, arrivi 15:00 – 16:00

D_S_03.10 Durata media della sosta, arrivi 16:00 – 17:00

D_S_03.11 Durata media della sosta, arrivi 17:00 – 18:00

D_S_03.12 Durata media della sosta, arrivi 18:00 – 19:00

D_S_03.13 Durata media della sosta, arrivi 19:00 – 20:00

D_S_03.14 Durata media della sosta, arrivi 20:00 – 21:00

D_S_03.15 Durata media della sosta, arrivi 21:00 – 22:00

D_S_04.1 Auto che espongono pass 7:00 – 8:00

D_S_04.2 Auto che espongono pass 8:00 – 9:00

D_S_04.3 Auto che espongono pass 9:00 – 10:00

D_S_04.4 Auto che espongono pass 10:00 – 11:00

D_S_04.5 Auto che espongono pass 11:00 – 12:00

D_S_04.6 Auto che espongono pass 12:00 – 13:00

D_S_04.7 Auto che espongono pass 13:00 – 14:00

D_S_04.8 Auto che espongono pass 14:00 – 15:00

D_S_04.9 Auto che espongono pass 15:00 – 16:00

D_S_04.10 Auto che espongono pass 16:00 – 17:00

D_S_04.11 Auto che espongono pass 17:00 – 18:00

D_S_04.12 Auto che espongono pass 18:00 – 19:00

D_S_04.13 Auto che espongono pass 19:00 – 20:00

D_S_04.14 Auto che espongono pass 20:00 – 21:00

D_S_04.15 Auto che espongono pass 21:00 – 22:00

D_S_05 Sosta illegale

DOMANDA DI TRASPORTO PUBBLICO

D_TP_01 Abbonati al trasporto pubblico per tipo di servizio

D_TP_02 Abbonati al trasporto pubblico per occupazione

D_TP_03 Distribuzione degli abbonati al TPL nel comune di Mantova

D_TP_04.1 Descrizione linee TPL - Linea CC

D_TP_04.2 Descrizione linee TPL - Linea 4C

D_TP_04.3 Descrizione linee TPL - Linea 4S

D_TP_04.4 Descrizione linee TPL - Linea 4T

D_TP_04.5 Descrizione linee TPL - Linea 5

D_TP_04.6 Descrizione linee TPL - Linea 6

D_TP_04.7 Descrizione linee TPL - Linea 7E

D_TP_04.8 Descrizione linee TPL - Linea 7M

D_TP_04.9 Descrizione linee TPL - Linea 8

D_TP_04.10 Descrizione linee TPL - Linea 9

D_TP_04.11 Descrizione linee TPL - Linea 11

D_TP_04.12 Descrizione linee TPL - Linea 12

CERESARA
2671 abitanti

GOITO
10364 abitanti

ROVERBELLA
8571 abitanti

MARMIROLO
7825 abitanti

CASTELBELFORTE
3221 abitanti

BIGARELLO
2087 abitanti

GAZOLDO DEGLI IPPOLITI
3039 abitanti

RODIGO
5342 abitanti

PORTO MANTOVANO
16422 abitanti

CASTEL D`ARIO
4736 abitanti

SAN GIORGIO DI MANTOVA
9519 abitanti

MANTOVA
48671 abitanti

CURTATONE
14804 abitanti

CASTELLUCCHIO
5186 abitanti

RONCOFERRARO
7130 abitanti

BORGO VIRGILIO
14646 abitanti

BAGNOLO SAN VITO
5971 abitanti

GAZZUOLO
2324 abitanti

SAN BENEDETTO PO
7258 abitanti

MOTTEGGIANA
2652 abitanti

COMMESSAGGIO
1094 abitanti

QUISTELLO
5595 abitanti

0 750 1500 2250 3000 3750 4500 m

I|01
Contesto

Scala 1:50.000 @ A1
Scala 1:100.000 @ A2

MIC mobility in chain

Piano Urbano Mobilità Sostenibile
MANTOVA

LEGENDA

Popolazione residente

- 0 - 83 residenti
- 83 - 190 residenti
- 190 - 358 residenti
- 358 - 560 residenti
- 560 - 804 residenti

0 500 1000 1500 2000 m

I|02

Popolazione residente

Scala 1:20.000 @ A1
Scala 1:40.000 @ A3

MIC mobility in chain

Piano Urbano Mobilità Sostenibile
MANTOVA

LEGENDA

Densità di popolazione

- 0 - 3875 abitanti/kmq
- 3875 - 9584 abitanti/kmq
- 9584 - 16789 abitanti/kmq
- 16789 - 45981 abitanti/kmq
- 45981 - 1230695 abitanti/kmq

0 500 1000 1500 2000 m

I|03

Densità di popolazione

Scala 1:20.000 @ A1
Scala 1:40.000 @ A3

MIC mobility in chain

Piano Urbano Mobilità Sostenibile
MANTOVA

LEGENDA

Numero di posti di lavoro

- 0 - 100
- 100 - 250
- 250 - 600
- 600 - 1500
- 1500 - 2432

0 500 1000 1500 2000 m

I|04

Numero di posti di lavoro

Scala 1:20.000 @ A1
Scala 1:40.000 @ A3

MIC mobility in chain

Piano Urbano Mobilità Sostenibile
MANTOVA

LEGENDA

Densità di posti di lavoro

- 0 - 50
- 50 - 100
- 100 - 250
- 250 - 1000
- 1000 - 5000
- 5000 - 16518

0 500 1000 1500 2000 m

I|05

Densità di posti di lavoro

Scala 1:20.000 @ A1
Scala 1:40.000 @ A3

MIC mobility in chain

Piano Urbano Mobilità Sostenibile
MANTOVA

LEGENDA

Attrattori principali

- Municipio
- Sanità
- Scuole
- Sicurezza
- Sport
- Shopping
- Cultura e tempo libero
- Universita'
- Principali fermate TPL
- Stazione FS Mantova

Attrattori

- Cultura e tempo libero
- Servizi e uffici
- Poli per la mobilità
- Scuole

0 500 1000 1500 2000 m

I|06

Attrattori per tipologia

Scala 1:20.000 @ A1
Scala 1:40.000 @ A3

MIC mobility in chain

Piano Urbano Mobilità Sostenibile
MANTOVA

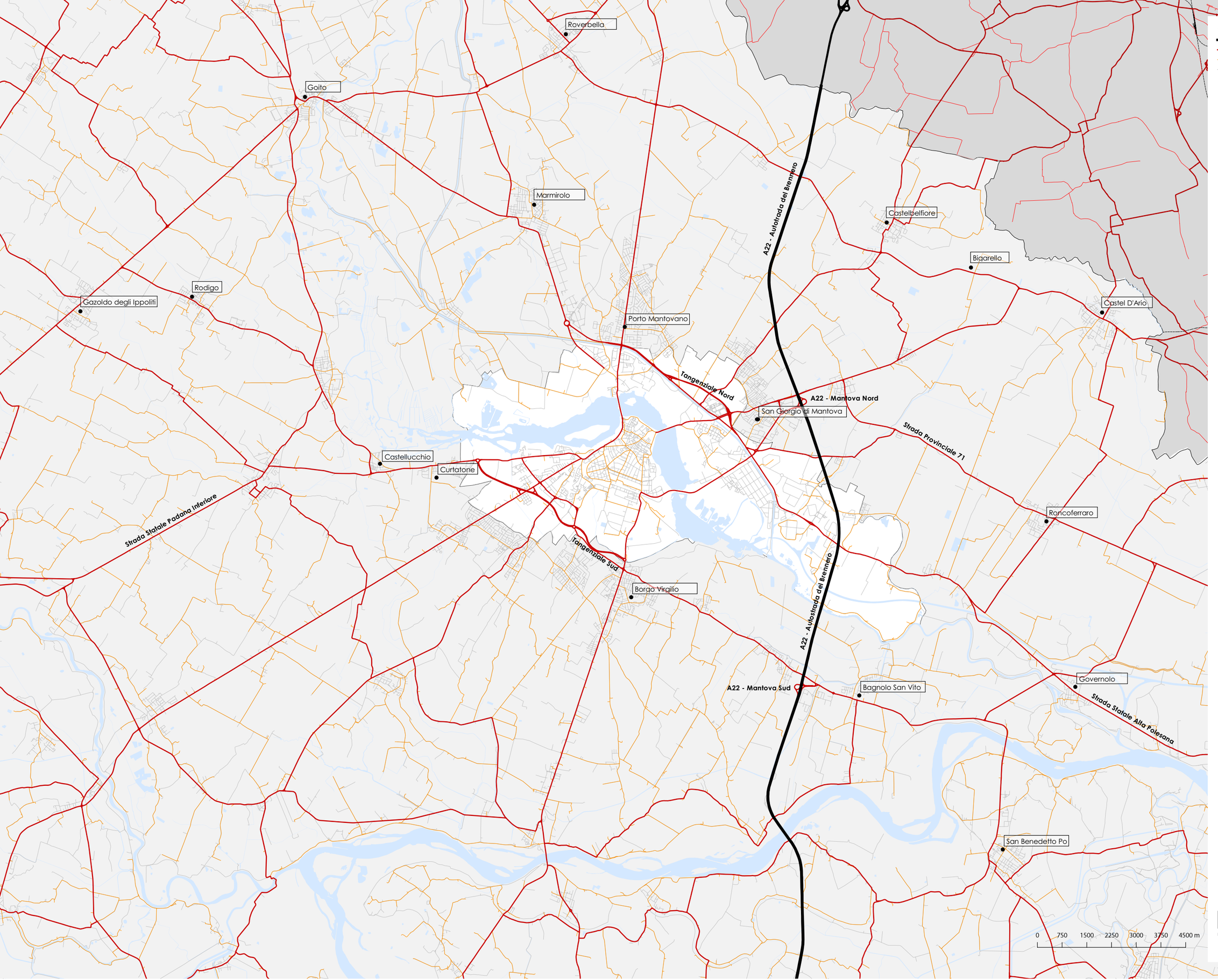

LEGENDA

- Autostrade
- Strade Principali
- Strade Secondarie
- Strade Urbane

O|ST|01

Gerarchia stradale

Scala 1:50.000 @ A1
Scala 1:100.000 @ A3

MIC mobility in chain

Piano Urbano Mobilità Sostenibile
MANTOVA

LEGENDA

Classificazione Stradale *

- A - Autostrada
- B - Strada extraurbana principale
- C - Strada extraurbana secondaria
- D - Strada di scorrimento
- E - Strada urbana di quartiere
- F - Strada locale
- F1 - Strada vicinale

*da "Delimitazione dei centri abitati e classificazione delle strade - Comune di Mantova" (D.Lgs. 25/92 art.2)

0 500 1000 1500 2000 m

O|ST|02

Classificazione strade comunali

Scala 1:20.000 @ A1
Scala 1:40.000 @ A3

MIC mobility in chain

Piano Urbano Mobilità Sostenibile
MANTOVA

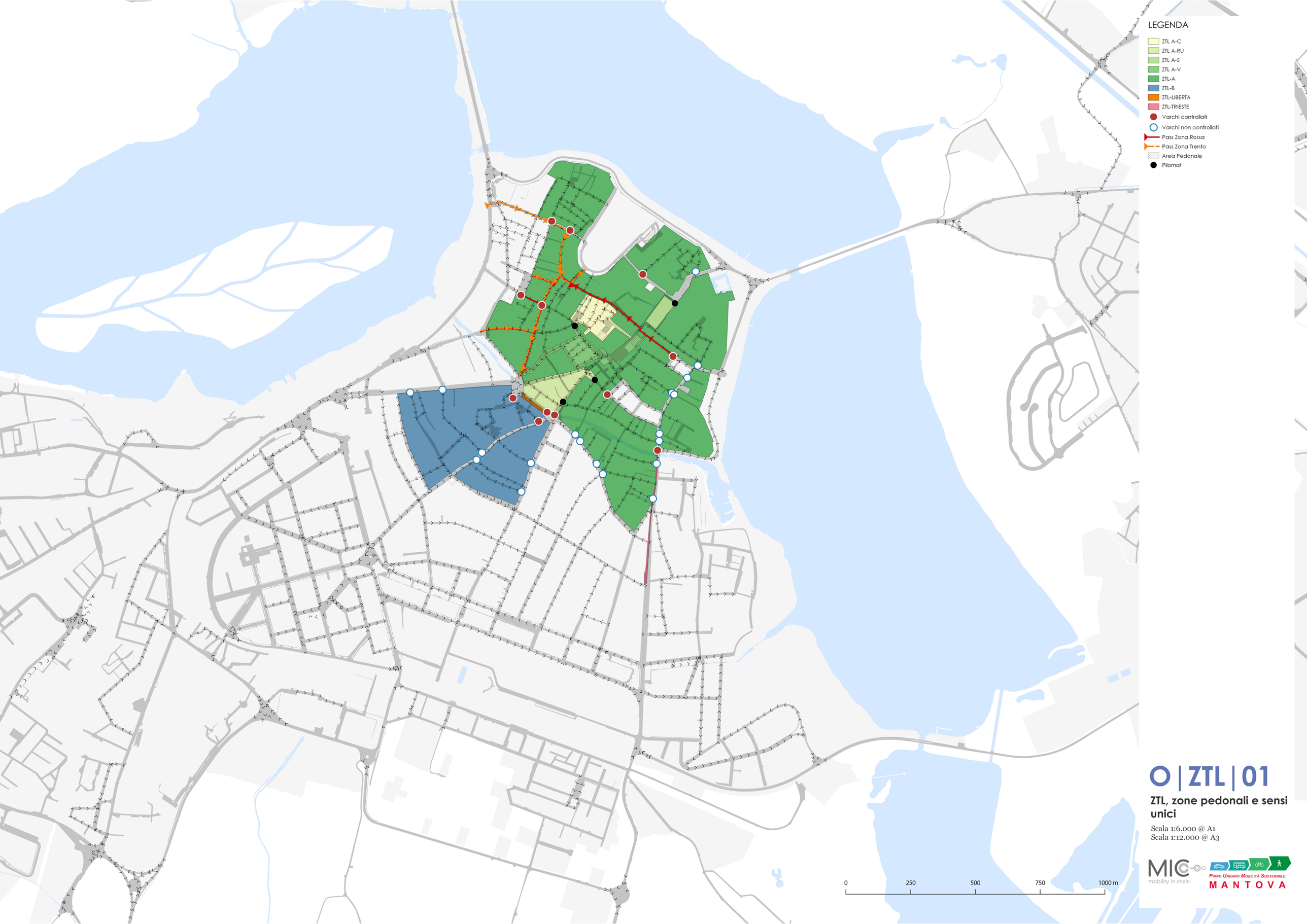

O | ZTL | 01

ZTL, zone pedonali e sensi unici

Scala 1:6.000 @ A1
Scala 1:12.000 @ A3

MIC mobility in chain

Piano Urbano Mobilità Sostenibile
MANTOVA

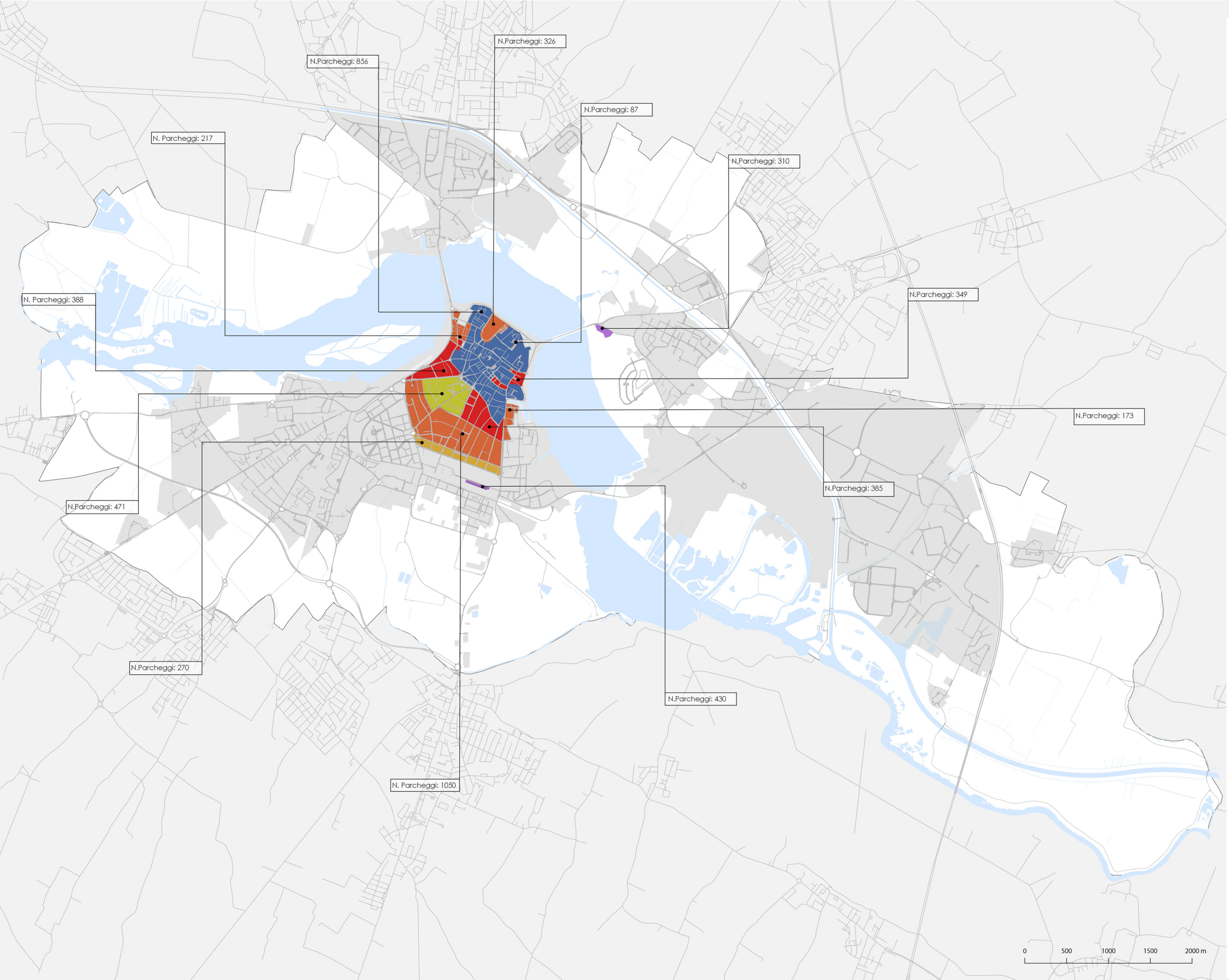

LEGENDA

- Attestamento
- Sosta a 0,80 euro
- Sosta a 1,00 euro
- Sosta a 1,20 euro
- ZTL A
- ZTL B
- Sosta gratuita

O|S|01

Gestione della sosta

Scala 1:20.000 @ A1
Scala 1:40.000 @ A3

MIC mobility in chain

PIANO URBANO MOBILITÀ SOSTENIBILE
MANTOVA

Castello
N.Parcheggi: 33

Quick Mondadori
N. Parcheggi: 366

Giulio Romano
N.Parcheggi: 51

Mazzini Park
N. Parcheggi: 364

Governolo
N.Parcheggi: 25

LEGENDA

- Parcheggi Zona 1 (1,20 euro)
- Parcheggi Zona 2 (1,00 euro)
- Parcheggi Zona 3 (0,80 euro)
- Carico / Scarico
- Parcheggi Disabili
- Parcheggi Riservati
- Parcheggi Rosa
- Parcheggi ZTL A
- Parcheggi ZTL B
- Parcheggi gratuiti
- Parcheggi moto
- Parcheggi in struttura
- Altri parcheggi in struttura

0 250 500 750 1000 m

O|S|02

Offerta di sosta

Scala 1:6.000 @ A1
Scala 1:12.000 @ A3

MIC mobility in chain

PIANO URBANO MOBILITÀ SOSTENIBILE
MANTOVA

LEGENDA

Rete Ciclabile

O|B|01

Rete ciclabile provinciale

Scala 1:50.000 @ A1
Scala 1:100.000 @ A3

0 750 1500 2250 3000 3750 4500 m

MIC mobility in chain

Piano Urbano Mobilità Sostenibile
MANTOVA

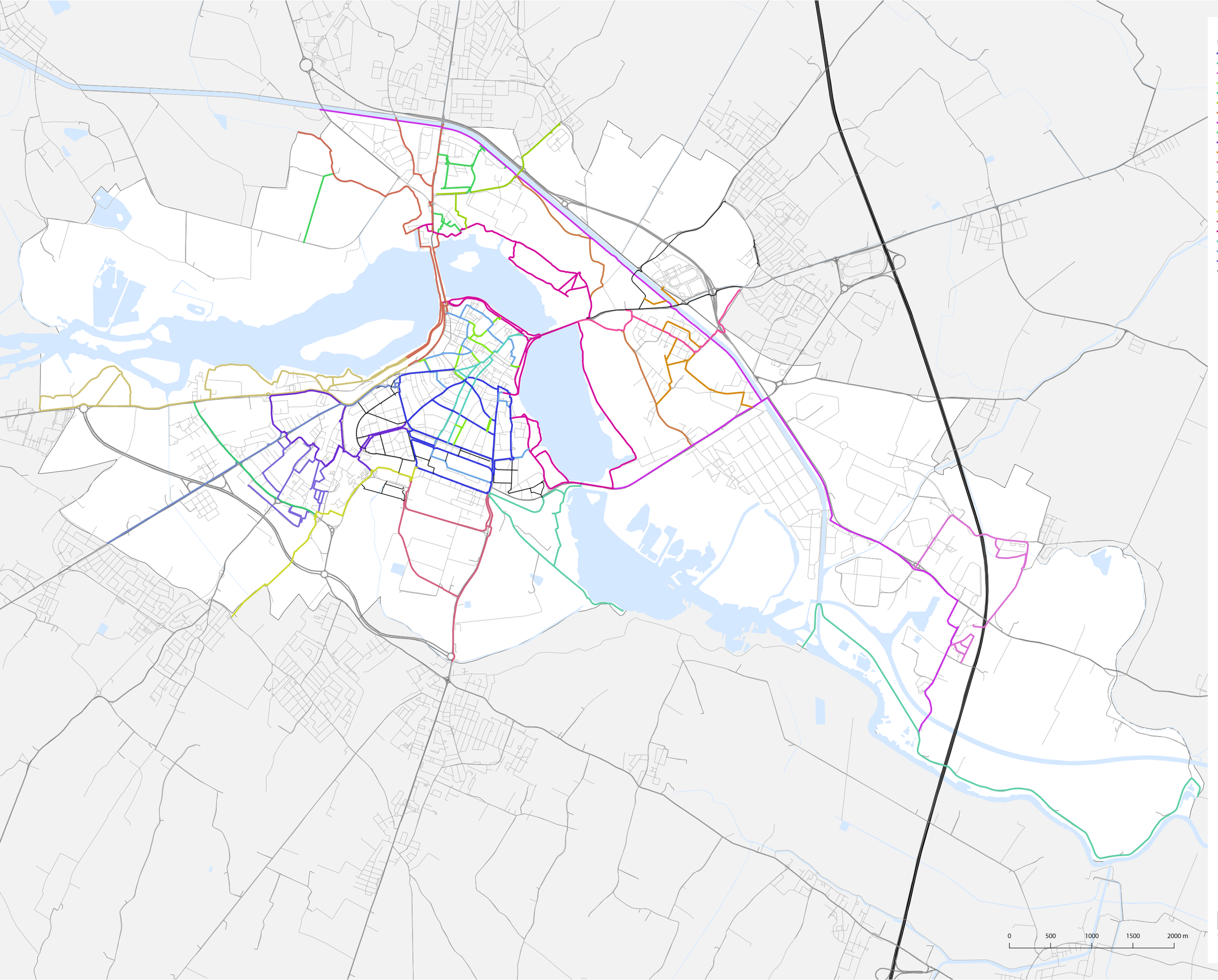

O | B | 02

Mappa dei percorsi ciclabili da PMC

Scala 1:20.000 @ A1
Scala 1:40.000 @ A3

MIC mobility in chain

Piano Urbano Mobilità Sostenibile
MANTOVA

LEGENDA

Rete ciclabile

- Esistente o in attuazione
- Da riqualificare
- Pianificata

0 500 1000 1500 2000 m

O | B | 03

Stato di attuazione della rete ciclabile

Scala 1:20.000 @ A1
Scala 1:40.000 @ A3

MIC mobility in chain

PIANO URBANO MOBILITÀ SOSTENIBILE
MANTOVA

LEGENDA

Tipologia di percorso

- Ciclabile con corsia riservata
- Ciclopedonale
- Su corsia riservata (autobus, taxi)
- Su strada a 30 Km/h
- Su strada residenziale
- Sentiero
- Con bicicletta a mano
- Zone 30

0 500 1000 1500 2000 m

O | B | 04

Tipologia dei percorsi ciclabili da PMC

Scala 1:20.000 @ A1
Scala 1:40.000 @ A3

MIC mobility in chain

Piano Urbano Mobilità Sostenibile
MANTOVA

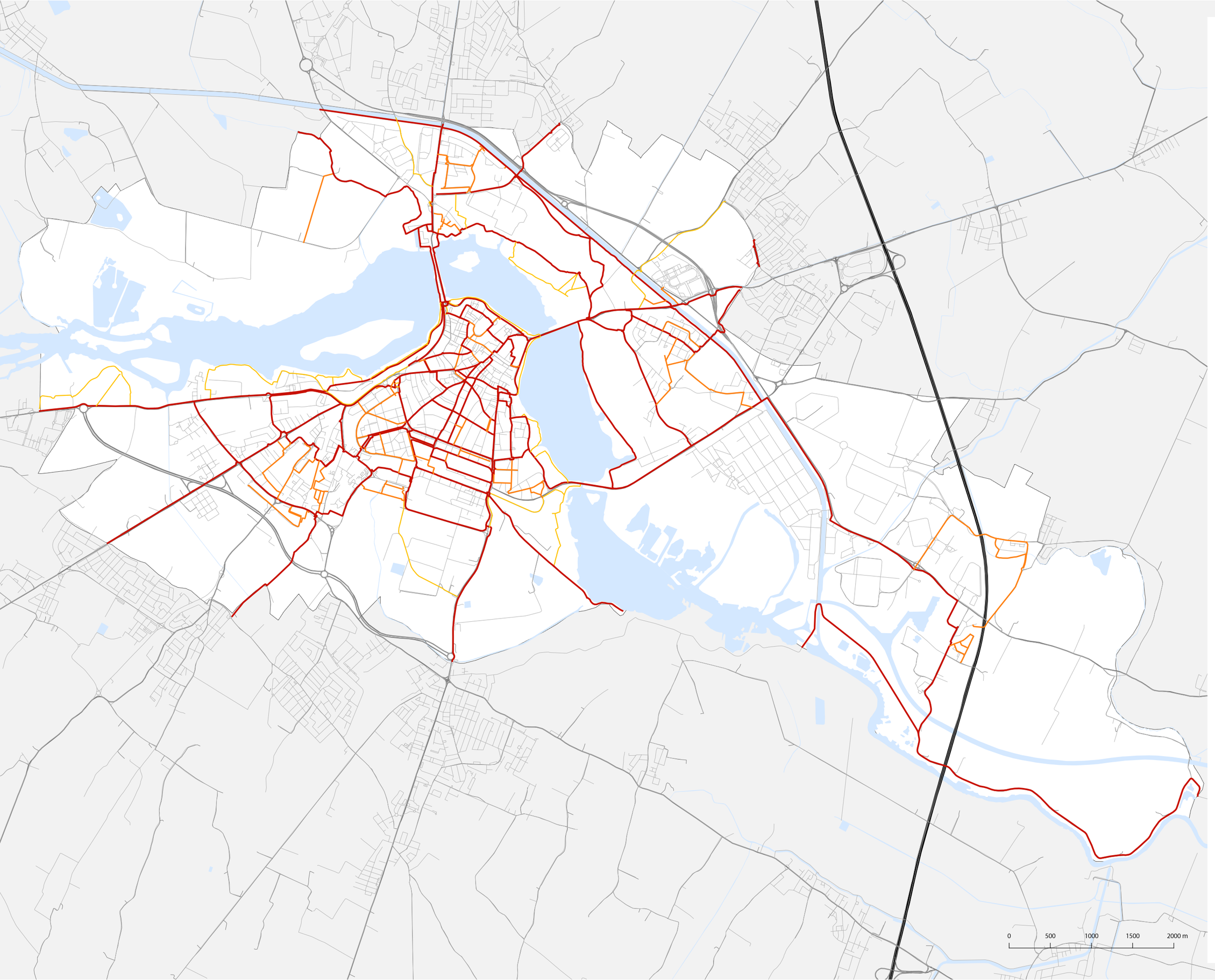

O|B|05

Gerarchia della rete ciclabile da PMC

Scala 1:20.000 @ A1
Scala 1:40.000 @ A3

MIC mobility in chain

PIANO URBANO MOBILITÀ SOSTENIBILE
MANTOVA

LEGENDA

- Rastrelliere
- Bikesharing
- Rete ciclabile

O|B|06

Bike Sharing e rastrelliere

Scala 1:6.000 @ A1
Scala 1:12.000 @ A3

0 250 500 750 1000 m

MIC mobility in chain

Piano Urbano Mobilità Sostenibile
MANTOVA

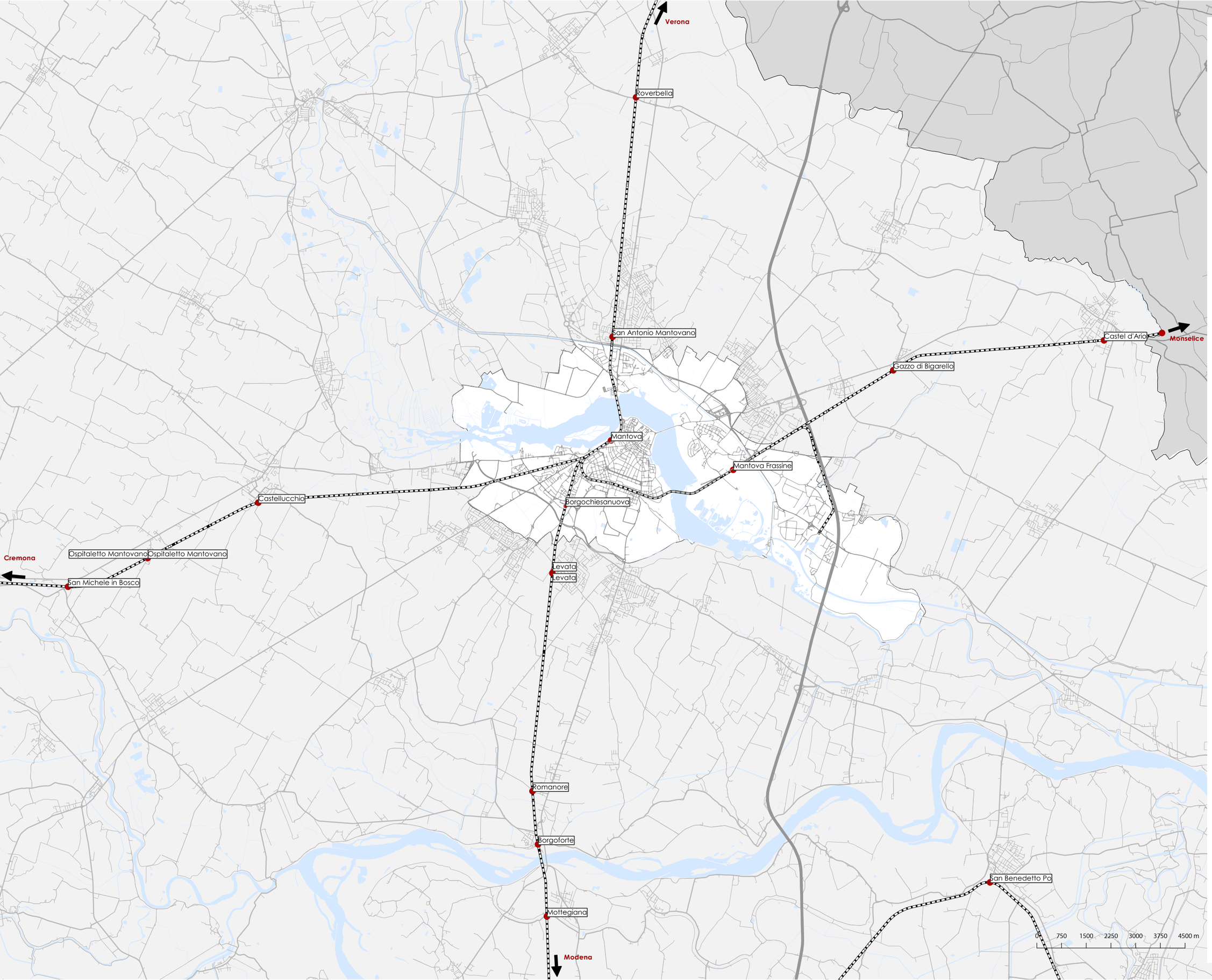

LEGENDA

- Stazioni ferroviarie
- Stazioni ferroviarie minori
- Elemento_ferroviario

O | TP | 01

Rete del trasporto ferroviario

Scala 1:50.000 @ A1
Scala 1:100.000 @ A3

MIC mobility in chain

Piano Urbano Mobilità Sostenibile
MANTOVA

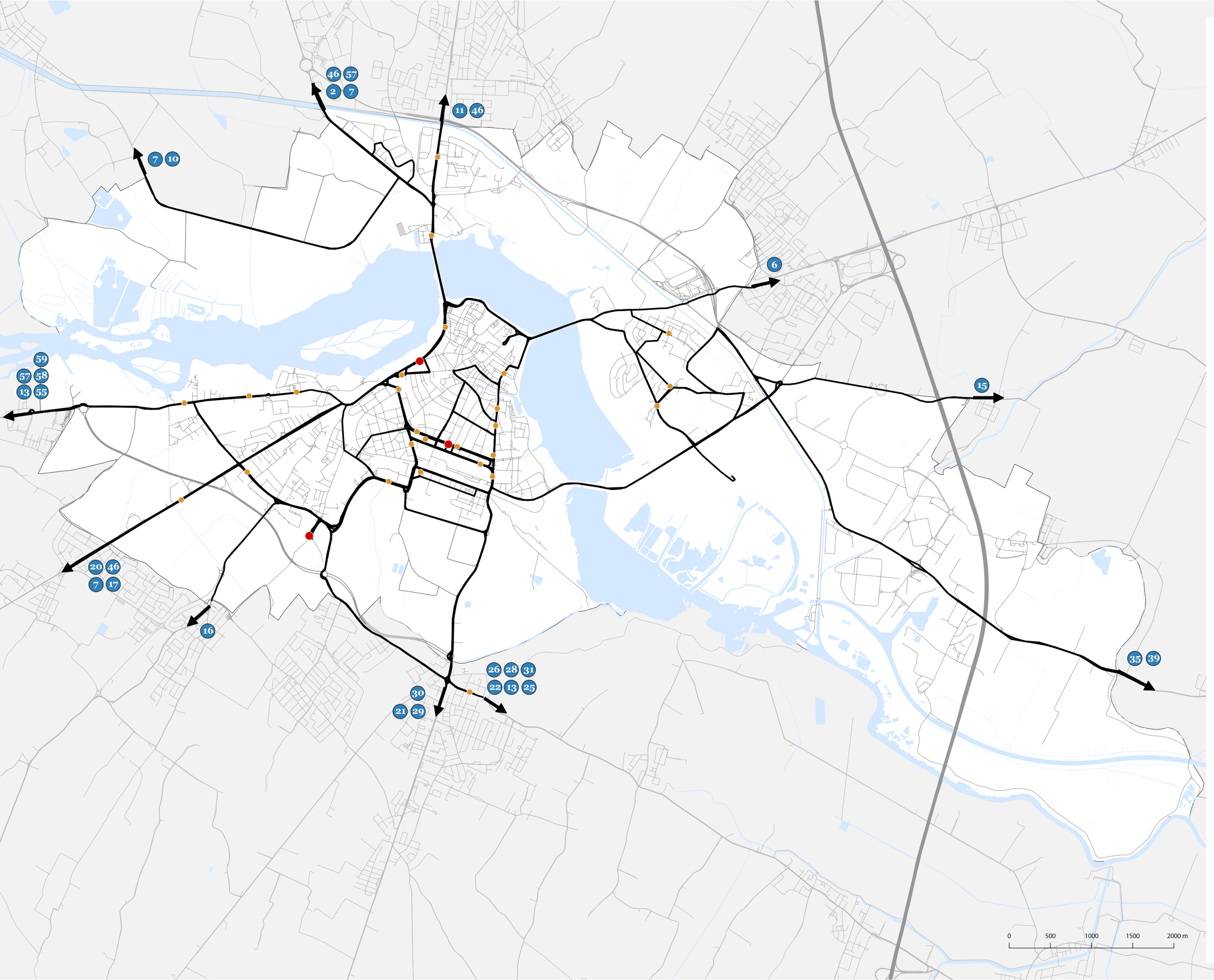

LEGENDA

Fermate

- Fermate passanti
- Altre fermate

LINEA 2_Mantova-Castiglione delle Stiviere-Brescia
LINEA 6_Mantovo-Dosolo-Viadana
LINEA 7_Mantova-Castiglione delle Stiviere-Sirmione
LINEA 10_Mantova-Soave-Sacca
LINEA 11_Mantova-Belvedere
LINEA 13_Mantova-Piubega-Asola
LINEA 15_Mantova-Mariana Mantovana-Asola
LINEA 16_Mantova-Dosolo-Viadana
LINEA 17_Mantova-Sabbioneta-Viadana
LINEA 20_Mantova-Gazzuolo-Rivarolo Mantovano
LINEA 21_Mantova-Scorzarolo
LINEA 22_Mantova-Governolo
LINEA 23_Mantova-S.Gioacomo Po
LINEA 25_Mantova-Schivenoglia
LINEA_26_Mantova-Pegognaga
LINEA 28_Mantova-S.Benedetto Po-Moglia
LINEA 29_Mantova-Suzzara-Gonzaga-Moglia
LINEA 30_Mantova-Pegognaga-Moglia
LINEA 31_Mantova-Quistello-Ostiglia
LINEA 35_Mantova-Poggio Rusco-Mirandola
LINEA 39_Governolo-Suzzara
LINEA 46_Mantova-Peschiera del Garda
LINEA 55_Mantova-Mariana Mantovana-Asola
LINEA 57_Mantova-Acquafredda-Brescia
LINEA 58_Mantova-Acquanegra-Asola
LINEA 59_Mantova-Rivarolo Manotvano

O | TP | 02

Rete del trasporto pubblico interurbano

Scala 1:20.000 @ A1
Scala 1:40.000 @ A3

MIC mobility in chain

PIANO URBANO MOBILITÀ SOSTENIBILE
MANTOVA

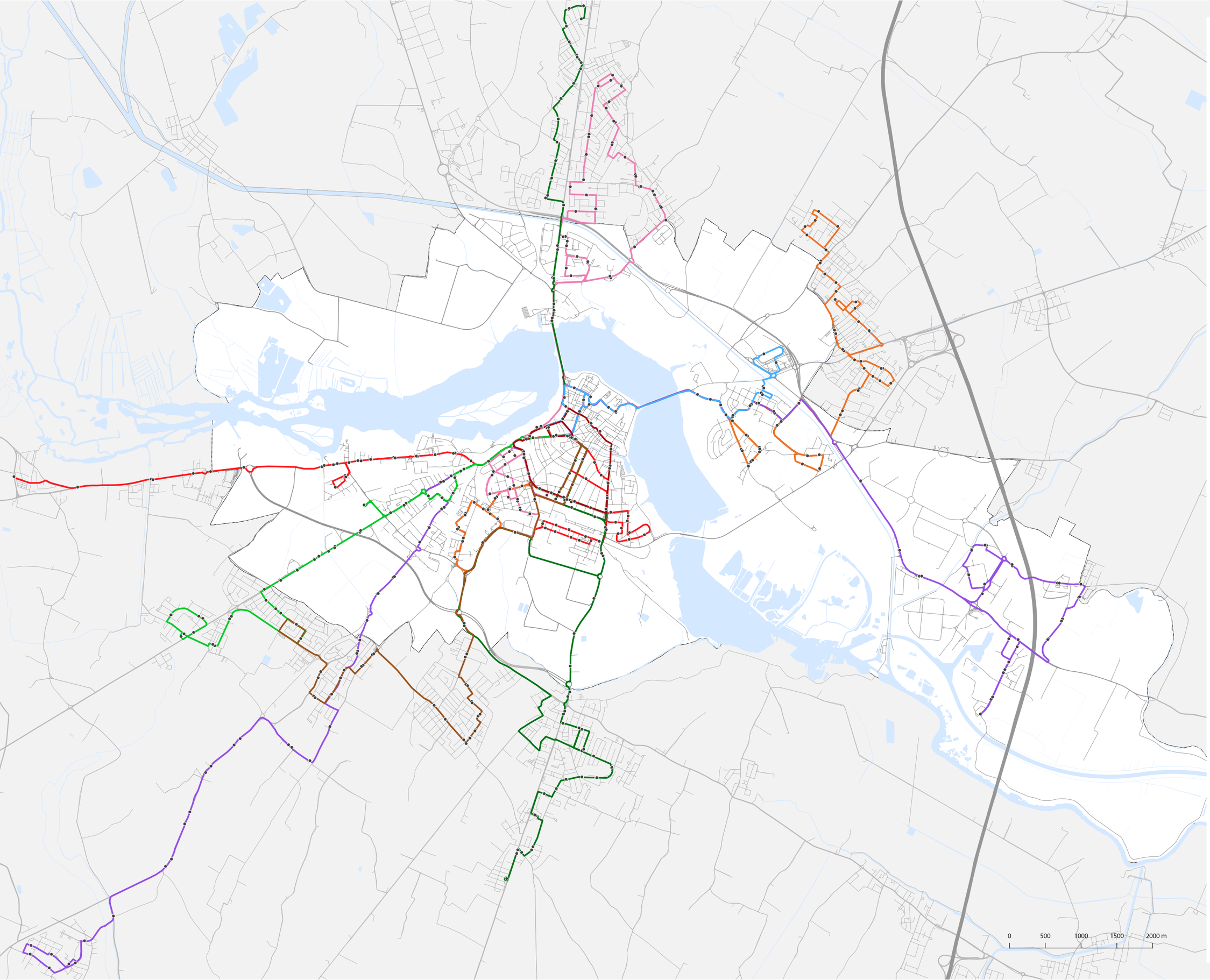

O | TP | 03

Rete del trasporto pubblico urbano

Scala 1:23.000 @ A1
Scala 1:46.000 @ A3

MIC mobility in chain

Piano Urbano Mobilità Sostenibile
MANTOVA

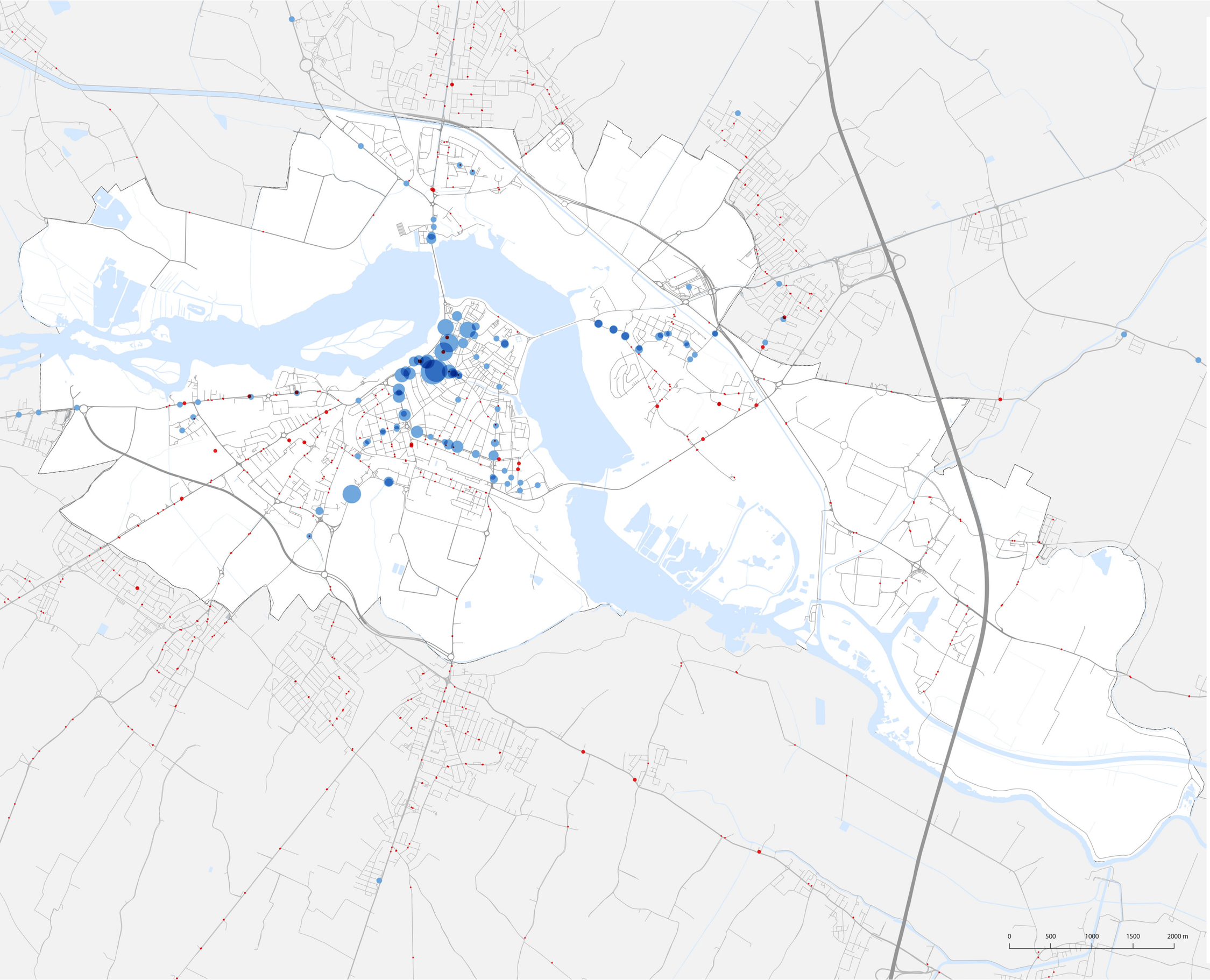

LEGENDA

Corse all'ora per fermata *

- 0 - 2
- 2 - 3
- 3 - 6
- 6 - 8
- 8 - 10
- 10 - 12
- 12 - 14
- 14 - 16
- 16 - 18
- 18 - 20
- 20 - 22
- 22 - 23

* il dato è basato sulla somma di tutte le corse di tutte le linee che fermano fra le 8 e le 9 del mattino

0 500 1000 1500 2000 m

O | TP | 04

Corse all'ora per fermata

Scala 1:20.000 @ A1
Scala 1:40.000 @ A3

MIC mobility in chain

Logo Progetto

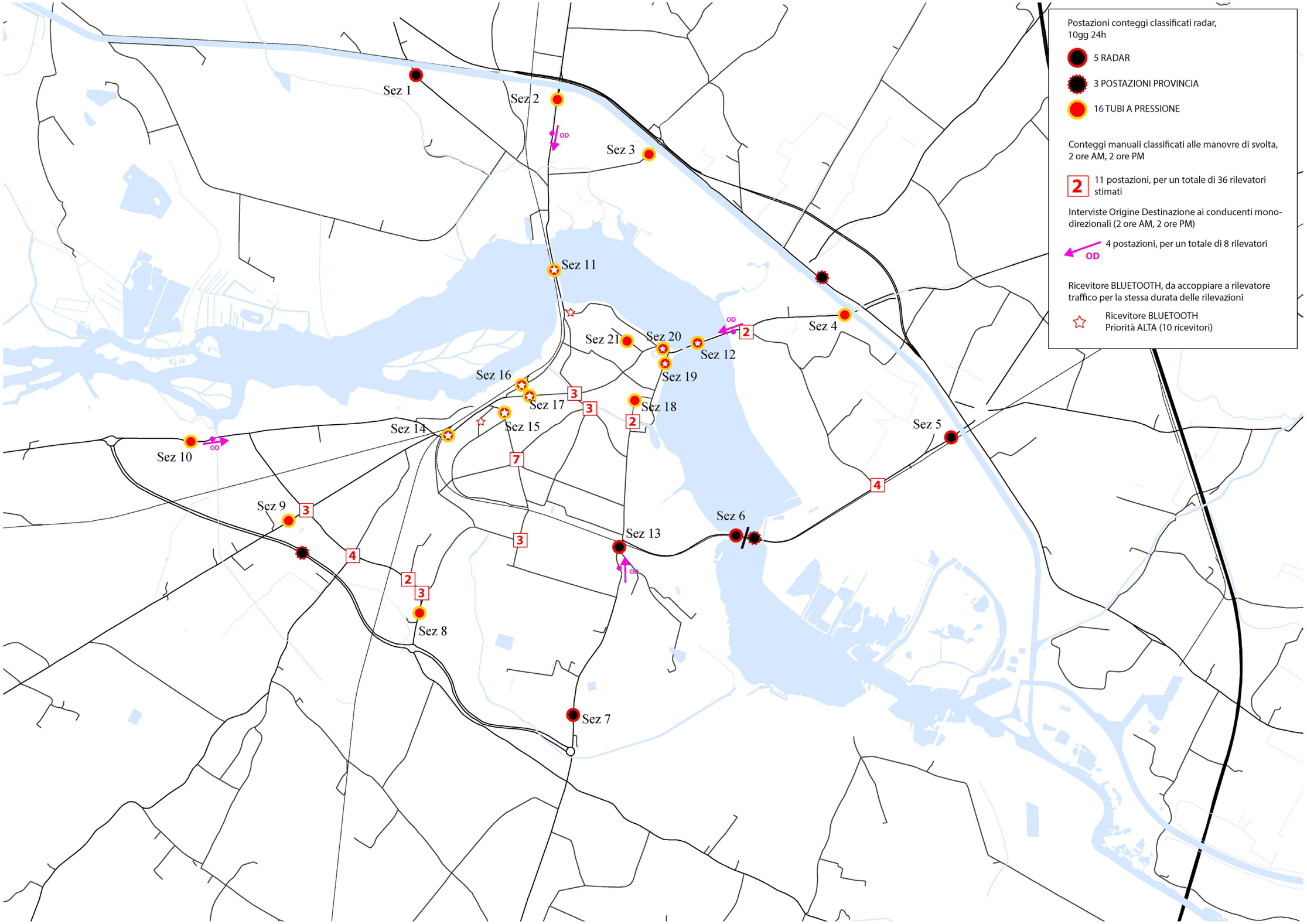

R|01

Mappa delle postazioni di rilievo del traffico

Scala a vista

MIC mobility in chain

Piano Urbano Mobilità Sostenibile
MANTOVA

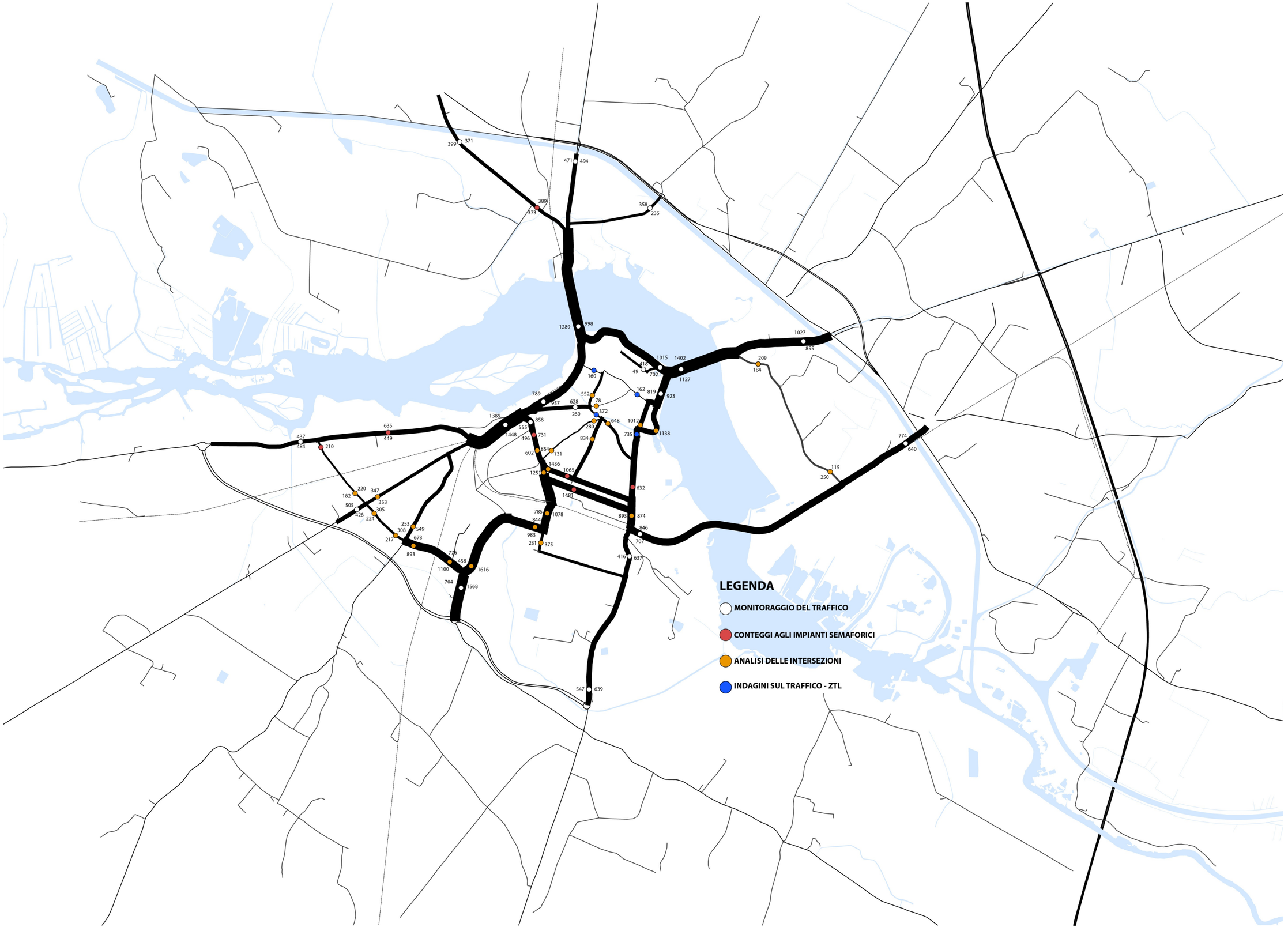

D|TR|01

Flussi di traffico | ora di punta del mattino

Scala 1:20.000 @ A1
Scala 1:40.000 @ A3

MIC mobility in chain

PIANO URBANO MOBILITÀ SOSTENIBILE
MANTOVA

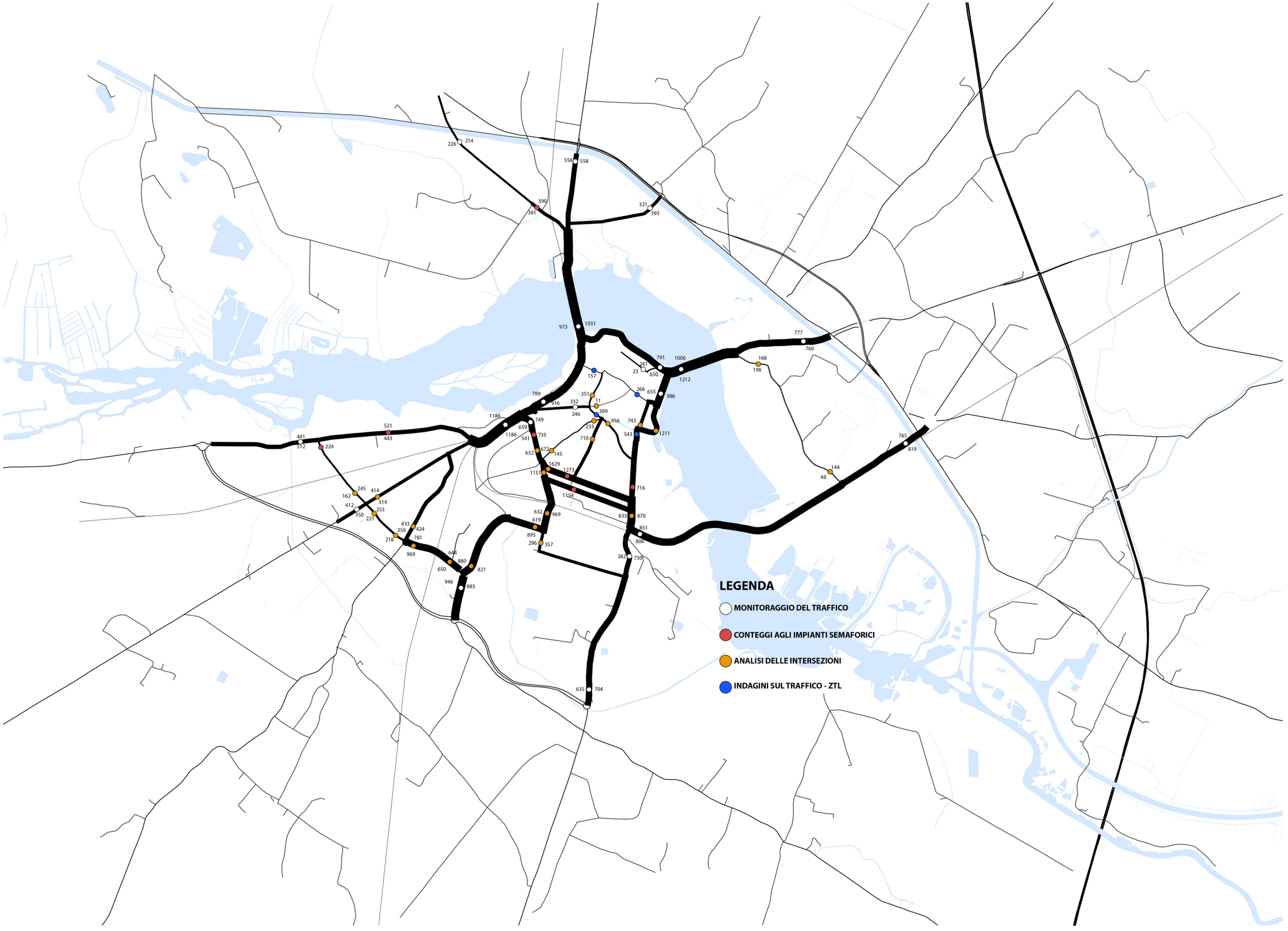

D | TR | 02

Flussi di traffico | ora di punta del pomeriggio

Scala 1:20.000 @ A1
Scala 1:40.000 @ A3

MIC mobility in chain

PIANO URBANO MOBILITÀ SOSTENIBILE
MANTOVA


Via dei Mulini
Via Legnago
Via Alberto Pitentino
Via Trento
Via Cappuccine
Vicolo Poggio
Vicolo di Mezzo
Vicolo Vallino
Via Porto
Via Conzaghine
Via Carlo Calcagnini
Via Dario Tazzoli
Vicolo Freddo
Via Giuseppe Finzi
Via Portazzolo
Piazza Virgiliana
Via Fratelli Cairoli
Via Carlo Montanari
Viale Mincio
Via Cavour
Vicolo Maria
Via Fratelli Bandiera
Via Giovanni Arrivabene
Via Giovanni Maramaldo
Via Ippolito Nievo
Via Conzaga
Vicolo Chiodare
Via Frattini
Via dell'Accademia
Via Don Enrico Tazzoli
Via Giustiani
Piazza Arche
Lungolago dei Gonzaga
S5420
Viale Piave
Piazza Don Leoni
Via Trames Bonfini
Corso Vittorio Emanuele
Via Fiuria
Via Terze
Via Giovanni Acerbi
Via Tito Speri
Corso Umberto I
Via Roma
Via Bursi Buzzi
Via Orefici
Via Filippo Corridoni
Via Cairoli
Via Giuseppe Verdi
Via Bonomazzo
Via Pradella
Via Montanara Cavallara
Via Luca Fancelli
Via Pero
Via Giovanni Chiodi
Via San Gaspino
Via Carlo Poma
Via Giulio Romano
Via Principe Amedeo
Via Fabio Filzi
Via Cesare Battisti
Via Gilberto Govi
Via Fratelli Bronzetti
Via Sant'Egidio
Via Trieste
Piazza Arcoveggio
Via Gerardo Bentivoglio
Via Jacopo Dondi
Vicolo Maestro
Via Ernst Gombrich
Via Santa Maria
Via Dante
Via Cecil Gryson
Piazza dei Mille
Via Gradaro
Via Ludovico Grossi
Via Pietro Torelli
Via Luigi Masetti
Via Walter Maria Angelo Manzoni
Via Alessandro Luzio
Via Ludovico Arlosto
Via Ferrante Gonzaga
Via Ludovico Camillo Volta
Via Gian Battista Visi
Via Federico Amadei
Via Lorenzo Leonbruno
Via degli Ossanna
Via Antonio Possevino
Via Gaetano Bonoris
Via Parma
Viale Leonca Guerra
Via Marcello Donati
Via Primaticcio
Viale Gino Vesci
Viale Montegrappa
Viale della Repubblica
Viale Risorgimento
Via Domiano Chiesa
Via Fratelli Grioli
Via Cavalieri Aosta
Via Vittorio Emanuele
Via Vallisneria
Via Attilio Vigil
Via Gaetano Gallo
Via Gaspare Gozzi
Via Ugo Foscolo
Via Gaetano Garibaldi
Via Enrico Dunant
Via Lazzaro Spallanzani
Via Lazzaro Spallanzani
Via Gaetano Gallo
Via Gaetano Gallo
Via Gaetano Gallo



D|S|01.1

Tasso di occupazione
7:00 - 8:00

Scala 1:5.000 @ A1
Scala 1:10.000 @ A3

MIC mobility in chain

Piano Urbano Mobilità Sostenibile
MANTOVA



D|S|01.2

Tasso di occupazione
8:00 - 9:00

Scala 1:5.000 @ A1
Scala 1:10.000 @ A3

MIC mobility in chain

Piano Urbano Mobilità Sostenibile
MANTOVA


LEGENDA
Occupazione
0 - 20%
20 - 40%
40 - 60%
60 - 80%
80 - 100%
Via dei Mulini
Via Legnago
Via Alberto Pitentino
Via Trento
Via Capuccine
Viale Mincio
Via Corridoni
Via Cavour
Via Fratelli Bandiera
Via Giovanni Mantovano
Via Ippolito Nievo
Via Don Enrico Tazzoli
Lungolago dei Gonzaga
Corso Vittorio Emanuele
Corso Umberto I°
Via Roma
Via Filippo Corridoni
Via Gilberto Govi
Via Fratelli Bronzetti
Via Trieste
Via Ernst Gombrich
Via Salnitro
Via Ceca Gryson
Via Gradaro
Viale Risorgimento
Viale Montegrappa
Viale della Repubblica
Viale Gino Vesci
Via Primaticcio
Viale Pietro Albertoni
Via Ilaria Alpi
Via Pietro Nenni
Via Marcello Donati
Ippodromo
Via Gian Battista Visi
Via Federico Amadei
Via Lorenzo Leonbruno
Via Antonio Possentino
Via Parma
Via Diga Masetti
Via Wolfgang Amadeus Mozart
Via Ludovico Ariosto
Via Alessandro Luzio
Via Pietro Torelli
Via Ludovico Camillo Volta
Via Napoleone Mambrini
Via Silvio Pellico
Via Giovanni Pascoli
Via Silvio Bellico
Via Carlo Piacenza
Via Ciro Menotti
Via Rovo
Ciclabile Mantova-Grazie
Belfiore
Strada Dosso del Corso
Strada Chiesanuova
Viale Europa
Viale Italia
Via Aldo Bacci
Via Attilio Portioli
Via Indipendenza
Via Nino Tamassia
Via Sabbioneta
Via Acola
Via Bozzolo
Via Ravere
Via Bolivia
Via Val d'Ossola
Via Nevers
Via Rino Gaetano
Viale Pompilio
Viale Belgioioso
Viale Asiago
Viale Podgora
Viale Monte Nero
Viale Monte Piana
Viale Monte Cengio
Viale Monte Grappa
Viale Monte Ortigara
Viale Monte Pasubio
Viale Monte Santo
Viale Monte Sabotino
Viale Monte Nero
Viale Monte Piana
Viale Monte Cengio


LEGENDA
Occupazione
0 - 20%
20 - 40%
40 - 60%
60 - 80%
80 - 100%
Via dei Mulini
Via Alberto Pitentino
Via Trento
Via Capuccine
Viale Mincio
Via Legnago
Via Cavour
Via Fratelli Bandiera
Via Giovanni Mantovano
Via Ippolito Nievo
Via Giulio Cesare
Via Roma
Via Bruno Buozzi
Via Orefici
Via Filippo Corridoni
Via Giuseppe Verdi
Via Don Enrico Tazzoli
Lungolago dei Gonzaga
Piazza Arche
Corso Umberto I°
Corso Vittorio Emanuele
Piazza Dante
Piazza Sordello
Piazza Virgiliana
Piazza Broletto
Via Cairoli
Via Carlo Montanari
Via Fratelli Cairoli
Via Concolino
Via Carlo Catanelli
Via Dario Tazzoli
Via Giuseppe Finzi
Via Portazzolo
Via Pietro Porro
Vicolo Freddo
Vicolo Poggio
Vicolo Vallino
Vicolo Mezzo
Vicolo Chiodare
Vicolo Corrado
Vicolo Marta
Vicolo Stretto
Via Corrado
Via Giovanni Acerbi
Via Giovanni Arrivabene
Via Ippolito Nievo
Via Cappello
Via Cesare Battisti
Via Pomponazzo
Via Filippo Corridoni
Via Gilberto Govi
Via Fratelli Bronzetti
Via Trieste
Via Gaetano Bernoni
Via Jacopo Dalla Lana
Via Ernst Gombrich
Via Santa Marta
Via Salnitro
Via Cleci Gryson
Via Gradaro
Piazza dei Mille
Via Ludovico Grossi
Via Pietro Torelli
Via Diga Mazetti
Via Wolfango Amadeus Mozart
Via Ludovico Ariosto
Via Alessandro Luzio
Via Alessandro Camillo Volta
Via Gian Battista Visi
Via Federico Amadei
Via Lorenzo Leonbruno
Via degli Ossanna
Via Antonio Possenino
Via Gaetano Bonoris
Via Parma
Via Marcello Donati
Via Pertica
Via Senegaglia Dellenoi
Viale Montegrappa
Viale Risorgimento
Viale Leonica Gueriero
Via Giuseppe Garibaldi
Viale Salvador Allende
Via Francesco Petrarca
Via Giovanni Chiassi
Via Achille Sacchi
Via San Crispino
Via Carlo Poma
Via Luca Fancelli
Via Emilio Dupont
Via Fratelli Gilioli
Via Giovanni Acerbi
Via Angelo
Via Niccolò Tommaseo
Via Giuseppe Mazzini
Via Giuseppe Garibaldi
Via Giulio Romano
Via Vittorio Emanuele Finale
Via Valsesia
Via Attilio Mori
Via Tione
Via Volturno
Via Pietro Nenni
Via Tito Speri
Via Terze
Via Fruttu
Via Montanara e Cuvalone
Via Giovanni dei Cantoni
Via Francesco Acerbi
Via Fabio Filzi
Via Marconi
Via Ippolito Nievo
Via Ivanoe Bonomi
Via Giovanni Pascoli
Via Silvio Pellico
Via Napoleone Mambrini
Via Ciro Menotti
Via Carlo Piacone
Via Rovo
Ciclabile Mantova-Grazie
Strada Dosso del Corso
Strada Chiesanuova
Viale Europa
Viale Italia
Viale Pompilio
Viale Belgioioso
Via Alfonso Bracci
Via Attilio Portesi
Via Indipendenza
Via Nino Tamassia
Via Sabbioneta
Via Acola
Via Vicdana
Via Bazzolo
Via Revere
Via Bolivia
Via Val d'Ossola
Via Nevers
Via Rino Gaetano
Via Ramón Vinenza
Via Pietro Albertoni
Via Ilaria Alpi
Via Mantova Nogara
Viale Asiago
Viale Podgora
Viale Repubblio
Viale Cesare Battisti
Viale Caro
Viale Gorizia
Viale Oslavia
Viale Angelo Pedro
Viale Brigata Mantova
Viale Montenero
Viale Bachelli
Viale Bianyi
Viale Montello
Viale Gino Vesci
Viale Generale Fanna
Viale Risorgimento
Viale Ariosto
Viale Ariosto
Viale Piave
Viale Cairoli
Viale Cesare Battisti
Viale Caro
Viale Luigi Vranch
Viale Sanzio
Viale Alfieri
Viale Risorgimento
Via Primaticcio
Via Don Mangilio
Via Ilaria Alpi
Via Pietro Nenni
Strada Trincerone
Ippodromo
Via Tazzoli
Via Cesare Battisti
Via Francesco Petrarca
Via Giovanni Acerbi
Via Angelo
Via Niccolò Tommaseo
Via Giuseppe Mazzini


LEGENDA
Occupazione
0 - 20%
20 - 40%
40 - 60%
60 - 80%
80 - 100%
Via dei Mulini
Via Alberto Pitentino
Via Trento
Via Capuccine
Viale Mincio
Via Legnago
Via Cocastelletto
Via Carlo Calcagnelli
Via Dario Tazzoni
Vicolo Freddo
Via Giuseppe Finzi
Piazza Virgiliana
Via Carlo Montanari
Via Fratelli Cairoli
Via Cavour
Via Fratelli Bandiera
Via Giovanni Arrivabene
Via Ippolito Nievo
Via Cairoli
Via Don Enrico Tazzoli
Lungolago dei Gonzaga
Via Giulio Cesare
Via Roma
Via Bruno Buozzi
Via Orefici
Via Filippo Corridoni
Via Pomponazzo
Via Gilberto Govi
Via Fratelli Bronzetti
Via Trieste
Via Ernst Gombrich
Via Salnitro
Via Cecil Gryson
Via Gradaro
Viale Risorgimento
Viale Montegrappa
Viale della Repubblica
Via Primaticcio
Viale Gino Vesci
Viale Pietro Albertoni
Via Ilaria Alpi
Via Don Mangilo
Strada Trincerone
Via Pietro Nenni
Via Marcello Donati
Ippodromo
Via Gian Battista Visi
Via Federico Amadei
Via Lorenzo Leonbruno
Via degli Ossanna
Via Antonio Possenino
Via Gaetano Bonoris
Via Parma
Viale Lecco Guzeng
Via Alessandro Luzio
Via Ludovico Ariosto
Via Pietro Torelli
Via Diga Mazetti
Via Wolfango Amadeus Mozart
Via Ludovico Camillo Volta
Via Ludovico Ariosto
Via Belfiore
Belfiore e ettore
Via Giovanni Pascoli
Via Silvio Pellico
Via Silvio Pellico
Ciclabile Mantova-Grazie
Via Carlo Piacone
Via Ciro Menotti
Via Napoleone Mambrini
Strada Dosso del Corso
Via Roma
Strada Chiesanuova
Viale Europa
Viale Italia
Via Imwa Nogay
Via Alfonso Bracci
Via Attilio Portesi
Viale Belgioioso
Viale Pompilio
Via Indipendenza
Via Nino Tamassia
Via Sabbioneta
Via Acola
Via Vicdonna
Via Bazzolo
Via Revere
Via Bolivia
Via Val d'Ossola
Via Nievers
Via Rino Gaetano
Viale Asiago
Viale Podgora
Viale Caro
Viale Gorizia
Viale Trento
Viale Alfieri
Viale Isonzo
Viale Piave
Viale Cesare Battisti
Viale Risorgimento
Viale Brigata Mantova
Viale Montenero
Viale Bachelli
Viale Bianri
Viale Monteto
Viale Angelo Pedro
Viale Generale Fanisa
Viale Luigi Vanzi
Via Achille Sacchi
Via San Crispino
Via Carlo Poma
Via Giovanni Chiesi
Via Pero
Via Luca Fancelli
Via Emilio Dupani
Via Fratelli Gripli
Via Giovanni Acerbi
Via Angelo
Via Damiano Chiesa
Via Giovanni Mazzini
Via Ippolito Nievo
Via Giuseppe Garibaldi
Via Giuseppe Romano
Via Leonardo Gambara
Via Giuseppe Acerbi
Via Battisti
Via Trieste
Via Gaetano Bonoris
Via Giuseppe Garibaldi
Via Alfredo Meli
Via Vallisneri
Via Vallegio
Via Marconi
Via Mincio
Via Fratelli Cairoli
Via Ippolito Nievo
Via Cairoli
Via Giulio Cesare
Via Giuseppe Bertani
Via Pomponazzo
Via Filippo Corridoni
Via Orefici
Via Bruno Buozzi
Via Roma
Via Cavour
Via Fratelli Bandiera
Via Giovanni Arrivabene
Via Alberto Pitentino
Via Trento
Via Capuccine
Via Cocastelletto
Via Carlo Calcagnelli
Via Dario Tazzoni
Via Giuseppe Finzi
Piazza Virgiliana
Via Carlo Montanari
Via Fratelli Cairoli

LEGENDA

Occupazione

- 0 - 20%
- 20 - 40%
- 40 - 60%
- 60 - 80%
- 80 - 100%

D|S|01.6

Tasso di occupazione
12:00 - 13:00

Scala 1:5.000 @ A1
Scala 1:10.000 @ A3

0 250 500 750 1000 m

MIC mobility in chain

Piano Urbano Mobilità Sostenibile
MANTOVA


LEGENDA
Occupazione
0 - 20%
20 - 40%
40 - 60%
60 - 80%
80 - 100%
Via dei Mulini
Via Alberto Pitentino
Via Trento
Via Cappuccine
Viale Mincio
Via Legnago
Via Cavour
Via Fratelli Bandiera
Via Giovanni Mantovano
Via Giovanni Acerbi
Via Ippolito Nievo
Via Roma
Via Filippo Corridoni
Via Pietro Fortunato Calvi
Via Giuseppe Bertani
Via Don Enrico Tazzoli
Lungolago dei Gonzaga
Piazza Arche
Corso Umberto I°
Corso Vittorio Emanuele
Via Fratelli Cairoli
Via Carlo Montanari
Piazza Virgiliana
Via Giulio Romano
Via Leonardo Ghivizzano
Via Gerolamo Cardano
Via Gaetano Bernoni
Via Jacopo Dondi
Via Ernst Gombrich
Via Cecil Gryson
Via Gradaro
Via Salnitro
Via Santa Maria
Piazza dei Mille
Viale Risorgimento
Viale Montegrappa
Viale della Repubblica
Viale Gino Vesci
Viale Pietro Albertoni
Viale Salvador Allende
Via Ludovico Grossi
Via Diga Mazetti
Via Alessandro Volta
Via Pietro Torelli
Via Ludovico Ariosto
Via Gian Battista Visi
Via Federico Amadei
Via Lorenzo Leonbruno
Via degli Ossanna
Via Antonio Possenino
Via Gaetano Bonoris
Via Marcello Donati
Via Forma
Viale Lecco Guerra
Via Pietro Nenni
Via Ilaria Alpi
Via Primaticcio
Via Don Mangilio
Strada Trincerone
Via Portina
Ippodromo
Viale Montegrappa
Via Tito Speri
Via Fabio Filzi
Via Giovanni Chiassi
Via Achille Sacchi
Via San Crispino
Via Carlo Poma
Via Emilio Dupont
Via Damiano Chiesa
Via Francesco Mazzola
Via Isabella d'Este
Via Fratelli Gilioli
Via Angelo
Via Nazario Sauro
Via Vittorio Emanuele Orlando
Via Vittorio dei Fratti
Via Vallisneri
Via Attilio Mori
Via Tione
Via Adige
Via Montanara
Via Gilberto Govi
Via Fratelli Bronzetti
Via Trieste
Via Battisti
Via Giuseppe Garibaldi
Via Giuseppe Mazzini
Via Ferrari
Via Ercole Marelli
Via Cesare Battisti
Via Pietro Frattini
Via Filippo Corridoni
Via Giuseppe Verdi
Via Ferrari
Via Pietro Fortunato Calvi
Via Bonomartini
Via Bonacolsi
Via Bonacolsi
Via Bonacolsi



D|S|01.8

Tasso di occupazione
14:00 - 15:00

Scala 1:5.000 @ A1
Scala 1:10.000 @ A3

MIC mobility in chain

Piano Urbano Mobilità Sostenibile
MANTOVA

LEGENDA

Occupazione

- 0 - 20%
- 20 - 40%
- 40 - 60%
- 60 - 80%
- 80 - 100%

D|S|01.9

Tasso di occupazione
15:00 - 16:00

Scala 1:5.000 @ A1
Scala 1:10.000 @ A3

0 250 500 750 1000 m

MIC mobility in chain

Piano Urbano Mobilità Sostenibile
MANTOVA

LEGENDA

Occupazione

- 0 - 20%
- 20 - 40%
- 40 - 60%
- 60 - 80%
- 80 - 100%

D|S|01.10

Tasso di occupazione
16:00 - 17:00

Scala 1:5.000 @ A1
Scala 1:10.000 @ A3

0 250 500 750 1000 m

MIC mobility in chain

Piano Urbano Mobilità Sostenibile
MANTOVA


LEGENDA
Occupazione
0 - 20%
20 - 40%
40 - 60%
60 - 80%
80 - 100%
Via dei Mulini
Via Alberto Pitentino
Via Trento
Via Cappuccine
Viale Mincio
Via Legnago
Via Cavour
Via Fratelli Bandiera
Via Giovanni Mantovano
Via Ippolito Nievo
Via Corridoni
Via Giulio Cesare
Via Don Enrico Tazzoli
Piazza Arche
Lungolago dei Gonzaga
Corso Umberto I
Corso Vittorio Emanuele
Via Roma
Via Filippo Corridoni
Via Pomponazzo
Via Gilberto Govi
Via Fratelli Bronzetti
Via Trieste
Via Gradaro
Via Cesi Gryson
Via Salnitro
Via Ernst Gombrich
Vicolo Maestro
Viale Salvador Allende
Via Ludovico Grossi
Via Diana Mazetti
Via Wolfgang Amadeus Mozart
Via Pietro Torelli
Via Alessandro Volta
Via Alessandro Luzio
Via Ludovico Agnelli
Via Gian Battista Visi
Via Federico Amadei
Via Lorenzo Leonbruno
Via degli Obanna
Via Antonio Possenino
Via Gaetano Bonoris
Via Parma
Viale Lecco Guerra
Via Marcello Donati
Ippodromo
Viale Montegrappa
Viale della Repubblica
Viale Risorgimento
Viale Montello
Viale Gino Vesci
Via Primaticcio
Viale Pietro Albertoni
Via Ilaria Alpi
Via Pietro Nenni
Strada Trincerone
Via Don Mangilio
Viale Pompilio
Viale Europa
Viale Italia
Viale Belgiojoso
Strada Chiesanuova
Via Nino Bixio
Via Alfonso Bracci
Via Attilio Portioli
Via Indipendenza
Via Franklin Vivenza
Via Sabbioneta
Via Acola
Via Vicdana
Via Bozzolo
Via Revere
Via Bolivia
Via Val d'Ossola
Via Nevers
Via Rino Gaetano
Via Roma
Via Carlo Piacone
Via Ciro Menotti
Via Napoleone Mambrini
Strada Dosso del Corso
Via Silvio Pellico
Via Giovanni Pascoli
Ciclabile Mantova-Grazie
Belfiore
Belfiore e ottiore
Viale Risorgimento
Viale Asiago
Viale Podgora
Viale Piave
Viale Cesare Battisti
Viale Gorizia
Viale Generale Fanti
Viale Brigata Mantova
Viale Bachelli
Viale Bianzi
Via Istria
Via Fratelli Cairoli
Via Giuseppe Finzi
Via Giuseppe Verdi
Piazza Virgiliana
Via Carlo Montanari
Via Giovanni Acerbi
Via Angelo
Via Giuseppe Acerbi
Via Giulio Romano
Via Ludovico Gonzaga
Via Gaetano Bernoni
Via Jacopo Dondi
Via Santa Marta
Via Vallisneri
Via Attilio Mori
Via Giuseppe Campari
Via Giuseppe Bertani
Via Bonomazzo
Via Orefici
Via Bruno Buozzi
Via Cairoli
Via Giulisti
Via Ferrari
Via Tazzoli
Via Ferrari
Via Terze
Via Tito Speri
Via Giovanni Chiassi
Via Achille Sacchi
Via San Crispino
Via Carlo Poma
Via Emilio Dupont
Via Luca Fancelli
Via Pietro
Via Giovanni Cantoni
Via Montegrappa
Via Fratelli Gilpli
Via Damiano Chiesa
Via Nazario Sauro
Largo XXIV Maggio
Via Vittorio Emanuele II
Via Francesco Gonzaga
Via Isabella d'Este
Via Giuseppe Acerbi
Via Francesco Marina
Via Fratelli Cairoli
Via Frattini
Via San Pancrazio
Via Cairoli
Via Corridoni
Via Fratelli Cairoli
Via Frattini
Via Fratelli Cairoli
Via Fratelli Cairoli
Via Fratelli Cairoli


LEGENDA
Occupazione
0 - 20%
20 - 40%
40 - 60%
60 - 80%
80 - 100%
Via dei Mulini
Via Alberto Pitentino
Via Trento
Via Cappuccine
Viale Mincio
Vicolo Vallina
Vicolo Freddo
Via Giuseppe Finzi
Piazza Virgiliana
Via Carlo Montanari
Via Fratelli Cairoli
Via Cavour
Via Fratelli Bandiera
Via Giovanni Arrivabene
Via Ippolito Nievo
Via Cairoli
Via dell'Accademia
Via Don Enrico Tazzoli
Piazza Arche
Lungolago dei Gonzaga
Via Legnago
Corso Vittorio Emanuele
Corso Umberto I
Via Roma
Via Bruno Buozzi
Via Orefici
Via Giulio Cesare
Via Giuseppe Bertani
Via Filippo Corridoni
Via Pomponazzo
Via Calvi
Via Gilberto Govi
Via Fratelli Bronzetti
Via Trieste
Via Ernst Gombrich
Via Jacopo Dondi
Via Salnitro
Via Cecil Gryson
Via Gradaro
Piazza dei Mille
Via Santa Marta
Viale Risorgimento
Viale Montegrappa
Viale della Repubblica
Viale Gino Vesci
Viale Pietro Albertoni
Viale Pitentino
Viale Fiume
Viale Asiago
Viale Caso
Viale Ariosto
Viale Gonzaga
Viale Rimembranze
Viale Generale Fanti
Viale Brigata Mantova
Viale Mantegna
Viale Europa
Viale Italia
Viale Pompilio
Viale Belgioioso
Via Alfonso Bracci
Via Attilio Portioli
Via Indipendenza
Via Nino Tamassia
Via Bolivia
Via Val d'Ossola
Via Nevers
Via Rino Gaetano
Via Ramón Vinenza
Via Sabbioneta
Via Acola
Via Vicolungo
Via Bozzolo
Via Revere
Via Napoleone Mambrini
Via Silvio Pellico
Via Giovanni Pascoli
Via Carlo Piacone
Via Ciro Menotti
Strada Dosso del Corso
Strada Chiesanuova
Ciclabile Mantova-Grazie
Belfiore
Belfiore e ettore
Belfiore
SS420
Via Ivanoe Bonomi
Via Terze
Via Giovanni Cantoni
Via Tito Speri
Via Montanara e Cuvatone
Via Pero
Via Giovanni Chiassi
Via Achille Sacchi
Via San Crispino
Via Carlo Poma
Via Emilio Dupont
Via Fratelli Gilioli
Via Giovanni Acerbi
Via Angelo
Via Nazario Sauro
Via Giuseppe Acerbi
Via Francesco Maria
Via Isabella d'Este
Via Gianfranco Gonzaga
Via Giulio Romano
Via Ludovico Gonzaga
Via Frattini
Via Gerolamo Bonoris
Via Marcello Donati
Via Gian Battista Visi
Via Federico Amadei
Via Lorenzo Leonbruno
Via degli Osanna
Via Antonio Possenino
Via Semeghini Pellerani
Via Parma
Via Porlina
Via Fossa
Via Fattio Fattori
Via Marocco
Via Vittorio Veneto
Via Ludovico Ariosto
Via Ludovico Grossi
Via Alessandro Luzio
Via Leonardo Camillo Volta
Via Pietro Torelli
Via Diana Mazetti
Via Wolfgang Amadeus Mozart
Via Cesare Cantù
Via Giuseppe Acerbi
Via Tazzoli
Via Arrigo Boito
Via Primaticcio
Via Don Mariaglio
Via Ilaria Alpi
Via Pietro Nenni
Strada Trincerone
Via Ilaria Alpi
Via Pietro Nenni
Via Tazzoli
Via Arrigo Boito
Via Primaticcio
Via Don Mariaglio
Via Ilaria Alpi
Via Pietro Nenni
Strada Trincerone
Via Pontina
Via Gian Battista Visi
Via Federico Amadei
Via Semeghini Pellerani
Via Lorenzo Leonbruno
Via degli Osanna
Via Antonio Possenino
Via Gaetano Bonoris
Via Parma
Viale Lecco Guerra
Ippodromo
Viale Montegrappa
Viale Risorgimento
Viale Salvador Allende
Viale Isonzo
Vicolo Maestro
Via Ernst Gombrich
Via Santa Marta
Via Cecil Gryson
Via Gradaro
Piazza dei Mille
Via Jacopo Dondi
Via Gerolamo Bonoris
Via Frattini
Via Giulio Romano
Via Ludovico Gonzaga
Via Isabella d'Este
Via Francesco Maria
Via Gianfranco Gonzaga
Via Giuseppe Acerbi
Via Nazario Sauro
Via Angelo
Via Fratelli Gilioli
Via Emilio Dupont
Via Carlo Poma
Via San Crispino
Via Achille Sacchi
Via Giovanni Chiassi
Via Pero
Via Tito Speri
Via Montanara e Cuvatone
Via Giovanni Cantoni
Via Terze
Via Ivanoe Bonomi
Via Fulita
Via Corridoni
Via Cairoli
Via Arrivabene
Via Giovanni Arrivabene
Via Cavour
Via Fratelli Bandiera
Via Alberto Pitentino
Via Trento
Via Cappuccine
Viale Mincio
Vicolo Vallina
Vicolo Freddo
Via Giuseppe Finzi
Piazza Virgiliana
Via Carlo Montanari
Via Fratelli Cairoli
Via Legnago
Via Dante Alighieri
Via Carlo Cattaneo
Via Carlo Catterlelli
Via Dario Tazzoli
Via Concolino
Via Porto Catena
Via Portazione
Vicolo Chiodare
Vicolo Corrado
Vicolo Maria
Vicolo Poggio
Vicolo Mezzo
Piazza Sordello
Piazza Broletto
Via Ippolito Nievo
Via Giulio Cesare
Via Giuseppe Bertani
Via Filippo Corridoni
Via Pomponazzo
Via Calvi
Via Roma
Via Bruno Buozzi
Via Orefici
Via Gilberto Govi
Via Fratelli Bronzetti
Via Trieste
Via Ernst Gombrich
Via Jacopo Dondi
Via Salnitro
Via Cecil Gryson
Via Gradaro
Piazza dei Mille
Via Santa Marta
Viale Risorgimento
Viale Montegrappa
Viale della Repubblica
Viale Gino Vesci
Viale Pietro Albertoni
Viale Pitentino
Viale Fiume
Viale Asiago
Viale Caso
Viale Ariosto
Viale Gonzaga
Viale Rimembranze
Viale Generale Fanti
Viale Brigata Mantova
Viale Mantegna
Viale Europa
Viale Italia
Viale Pompilio
Viale Belgioioso
Via Alfonso Bracci
Via Attilio Portioli
Via Indipendenza
Via Nino Tamassia
Via Bolivia
Via Val d'Ossola
Via Nevers
Via Rino Gaetano
Via Ramón Vinenza
Via Sabbioneta
Via Acola
Via Vicolungo
Via Bozzolo
Via Revere
Via Napoleone Mambrini
Via Silvio Pellico
Via Giovanni Pascoli
Via Carlo Piacone
Via Ciro Menotti
Strada Dosso del Corso
Strada Chiesanuova
Ciclabile Mantova-Grazie
Belfiore
Belfiore e ettore
Belfiore
SS420
Via Ivanoe Bonomi
Via Terze
Via Giovanni Cantoni
Via Tito Speri
Via Montanara e Cuvatone
Via Pero
Via Giovanni Chiassi
Via Achille Sacchi
Via San Crispino
Via Carlo Poma
Via Emilio Dupont
Via Fratelli Gilioli
Via Giovanni Acerbi
Via Angelo
Via Nazario Sauro
Via Giuseppe Acerbi
Via Francesco Maria
Via Gianfranco Gonzaga
Via Giulio Romano
Via Ludovico Gonzaga
Via Frattini
Via Gerolamo Bonoris
Via Marcello Donati
Via Gian Battista Visi
Via Federico Amadei
Via Lorenzo Leonbruno
Via degli Osanna
Via Antonio Possenino
Via Semeghini Pellerani
Via Parma
Via Porlina
Via Fossa
Via Fattio Fattori
Via Marocco
Via Vittorio Veneto
Via Ludovico Ariosto
Via Ludovico Grossi
Via Alessandro Luzio
Via Leonardo Camillo Volta
Via Pietro Torelli
Via Diana Mazetti
Via Wolfgang Amadeus Mozart
Via Cesare Cantù
Via Giuseppe Acerbi



D|S|01.13

Tasso di occupazione
19:00 - 20:00

Scala 1:5.000 @ A1
Scala 1:10.000 @ A3

MIC mobility in chain

Piano Urbano Mobilità Sostenibile
MANTOVA


LEGENDA
Occupazione
0 - 20%
20 - 40%
40 - 60%
60 - 80%
80 - 100%
Via dei Mulini
Via Trento
Via Cappuccine
Viale Mincio
Vicolo Vallino
Vicolo Freddo
Via Giuseppe Finzi
Via Portazzino
Via Alberto Pitentino
Via Legnago
Via Carlo Montanari
Via Fratelli Cairoli
Via Cavour
Via Fratelli Bandiera
Via Giovanni Arrivabene
Via Ippolito Nievo
Via dell'Accademia
Via Don Enrico Tazzoli
Piazza Arche
Lungolago dei Gonzaga
Corso Umberto I
Corso Vittorio Emanuele
Via Roma
Via Giulio Cesare
Via Filippo Corridoni
Via Pomponazzo
Via Gilberto Govi
Via Fratelli Bronzetti
Via Trieste
Via Ernst Gombrich
Via Jacopo Dalla Lana
Via Salnitro
Via Ceca Gryson
Via Gradaro
Viale Risorgimento
Viale Montegrappa
Viale della Repubblica
Via Damiano Chiesa
Viale delle Rimembranze
Viale Gorizia
Viale Brigata Mantova
Viale Monteteo
Via Primaticcio
Viale Gino Vesci
Viale Pietro Albertoni
Via Ilaria Alpi
Via Pietro Nenni
Via Don Mariaglio
Strada Trincerone
Ippodromo
Via Gian Battista Visi
Via Federico Amadei
Via Lorenzo Leonbruno
Via degli Ossanna
Via Antonio Possentino
Via Gaetano Bonoris
Via Marcello Donati
Via Parma
Viale Lepanto Guerra
Via Alessandro Luzio
Via Ludovico Ariosto
Via Ludovico Camillo Volta
Via Pietro Torelli
Via Diga Masetti
Via Wolfgang Amadeus Mozart
Via Ludovico Grossi
Viale Salvador Allende
Vicolo Maestro
Via Santa Maria
Via Statuto
Via Pietro Frattini
Via Giuseppe Garibaldi
Via Giuseppe Bertani
Via Giuseppe Acerbi
Via Angelo
Via Nazario Sauro
Via Giovanni Chiassi
Via Achille Sacchi
Via San Crispino
Via Carlo Poma
Via Tito Speri
Via Giovanni dei Cavalieri
Via Principe Amedeo
Via Fabio Filzi
Via Ercole Marchetti
Via Giovanni Acerbi
Via Ugo Bassi
Via Giuseppe Mazzini
Via Ferrari
Via Ernesto Dupuoi
Via Lucca Fancelli
Via Pier Luigi Nervi
Via Pietro Verri
Via Giovanni Pascoli
Via Silvio Pellico
Via Silvio Bellico
Via Carlo Piacenza
Via Ciro Menotti
Via Napoleone Mambrini
Via Roma
Strada Dosso del Corso
Strada Chiesanuova
Viale Europa
Via Aldo Moro
Via Attilio Portioli
Via Indipendenza
Via Nino Tamassia
Via Sabbionetta
Via Acola
Via Viadana
Via Bozzolo
Via Revere
Via Bolivia
Via Val d'Ossola
Via Nevers
Via Rino Gaetano
Viale Pompilio
Viale Belgioioso
Viale Italia
Viale Asiago
Viale Piave
Viale Fiume
Viale Carso
Viale Ferrara
Viale Hermada
Viale Podgora
Viale Cadorna
Viale Luigi Vacchi
Viale Generale Fanti
Viale Bixio
Viale Bixio
Viale Bocchetti
Viale Bligny
Viale Mameli
Viale Ariosto
Viale Oslavia
Viale Cesare Battisti
Viale Angelo Pasini
Viale Montenero
Via Ivanoe Bonomi
Via Terze
Via Giovanni Cantoni
Via Montanara e Cuneltone
Via della Conciapelle
Via Pero
Via Tito Speri
Via Fratelli Gilpli
Via Filippo Turati
Via Cesare Battisti
Via Giuseppe Verdi
Via Vittorio Emanuele Ferrari
Via Vallazza
Via Attilio Mori
Via Giuseppe Garibaldi
Via Giuseppe



D|S|01.15

Tasso di occupazione
21:00 - 22:00

Scala 1:5.000 @ A1
Scala 1:10.000 @ A3

MIC mobility in chain

Piano Urbano Mobilità Sostenibile
MANTOVA


LEGENDA
Indice di rotazione [auto/stallo-giorno]
0.30 - 1.00
1.00 - 3.00
3.00 - 5.00
5.00 - 7.00
Via dei Mulini
Via Legnago
Via Alberto Pitentino
Via Trento
Via Cappuccine
Viale Mincio
Vicolo Poggio
Vicolo Mezzo
Vicolo Vallino
Via Concezione
Via Carlo Calcagnini
Via Dario Tassoni
Via Portazzolo
Via Giuseppe Finzi
Piazza Virgiliana
Via Carlo Montanari
Via Fratelli Cairoli
Via Cavour
Vicolo Storto
Via Fratelli Bandiera
Via Giovanni Arrivabene
Via Ippolito Nievo
Via Campanile
Via dell'Accademia
Via Don Enrico Tazzoli
Lungolago dei Gonzaga
Piazza Arche
Via Giulio Cesare
Via Giuseppe Bertani
Via Pietro Fortunato Calvi
Via Filippo Corridoni
Via Roma
Via Bruno Buozzi
Via Orefici
Via Pomponazzo
Via Cairoli
Vicolo Stretto
Via Risorgimento
Via Gilberto Govi
Via Fratelli Bronzetti
Via Trieste
Via Mentana
Via Ippolito d'Este
Via Giuseppe Acerbi
Via Giuseppe Mazzini
Via Francesco Gonzaga
Via Giulio Romano
Via Virgilio
Via Gerolamo Cardano
Via Jacopo Dondi
Via Ernst Gombrich
Vicolo Maestro
Via Salnitro
Via Cecil Gryson
Via Santa Marta
Via Gradaro
Piazza dei Mille
Viale Salvador Allende
Via Ludovico Grossi
Via Ludovico Camillo Volta
Via Pietro Torelli
Via Diga Mazetti
Via Wolfgang Amadeus Mozart
Via Ludovico Agosto
Via Cairoli
Via Ludovico Ariosto
Via Alessandro Luzio
Via Gian Battista Visi
Via Federico Amadei
Via Lorenzo Leonbruno
Via degli Obanna
Via Antonio Possenino
Via Gaetano Bonoris
Via Parma
Viale Lecco Guerra
Via Marcello Donati
Via Pietro Nenni
Via Ilaria Alpi
Via Don Mangilo
Strada Trincerone
Via Portina
Ippodromo
Viale Montegrappa
Viale Risorgimento
Viale Vicenza
Viale Monteverde
Viale Montello
Viale Bligny
Via Primaticcio
Viale Gino Vesci
Viale Brigata Mantova
Viale Mantegna
Viale Piave
Viale Gonzaga
Viale Gorizia
Viale Caprera
Viale Asiago
Viale Podgora
Viale Hermada
Viale Istria
Viale Carso
Viale Fiume
Viale Alfieri
Viale Villafranca
Via Ammendola
Via Sacchina
Via Angelo Poma
Via Luigi Vanzi
Via Generale Fanti
Via Brachetti
Via Damiano Chiesa
Via Emilio Dupont
Via Fratelli Grioli
Via Angelo
Via Nazario Sauro
Via Vittorio da Feltre
Via Vallisneri
Via Attilio Mori
Via Tione
Via Acerbi
Via Pio
Largo XXVI Maggio
Via Achille Sacchi
Via San Crispino
Via Carlo Poma
Via Carlo Poma
Via Pero
Via Giovanni Chiassi
Via Gioacchino Rossini
Via Giovanni Pascoli
Via Silvio Pellico
Via Silvio Pellico
Belfiore
Belfiore e dintorni
Ciclabile Mantova-Grazie
Via Carlo Piacone
Via Ciro Menotti
Via Napoleone Mambrini
Via Roma
Strada Dosso del Corso
Strada Chiesanuova
Viale Europa
Viale Italia
Via Nino Bixio
Via Alfonso Bracci
Via Attilio Portesi
Viale Pompilio
Viale Belgioioso
Via Indipendenza
Via Nino Tamassia
Via Sabbioneta
Via Acola
Via Vicdana
Via Bazzolo
Via Revere
Via Bolivia
Via Val d'Ossola
Via Nevers
Via Rina Gaetana
Via Ramón Vinenza
Via Piave
Via Cesare Battisti
Via Giuseppe Garibaldi
Via Corridoni
Via Fratelli Cervi
Via Fratelli Rosselli
Via Fratelli Kennedy


LEGENDA
Durata media della sosta
1 ora
2 ore
3 ore
4 ore
5 o 6 ore
6 o 7 ore
8 ore o più
Via dei Mulini
Via Alberto Pitentino
Via Trento
Via Cappuccine
Vicolo Vallino
Vicolo Poggio
Vicolo di Mezzo
Piazza Cavallotti
Viale Mincio
Via Legnago
Via Concezione
Via Carlo Calcagnelli
Via Dario Tazzoli
Via Giuseppe Finzi
Via Portazzolo
Piazza Virgiliana
Via Carlo Montanari
Via Fratelli Cairoli
Via Cavour
Vicolo Maria
Via Fratelli Bandiera
Via Giovanni Arrivabene
Via Ippolito Nievo
Via Campiello
Via dell'Accademia
Via Don Enrico Tazzoli
Lungolago dei Gonzaga
Piazza Arche
Via Giulio Cesare
Via Giuseppe Bertani
Via Pietro Fortunato Calvi
Via Filippo Corridoni
Via Bonomacorso
Vicolo Stretto
Via Risorgimento
Via Gilberto Govi
Via Fratelli Bronzetti
Via Trieste
Via Isabella d'Este
Via Gerolamo Cardano
Via Giuseppe Acerbi
Via Giuseppe Mazzini
Via Giovanni Chiassi
Via Achille Sacchi
Via San Crispino
Via Carlo Poma
Via Fabio Filzi
Via Principe Amedeo
Via Giovanni de' Canossa
Via Emilio Dupont
Via Luca Fancelli
Via Pietro Nenni
Via Gian Battista Visi
Via Federico Amadei
Via Lorenzo Leonbruno
Via degli Ossanna
Via Antonio Possenino
Via Gaetano Bonoris
Via Parma
Via Marcello Donati
Via Semeghini Pellerani
Via Portina
Via Tito Speri
Via Terze
Via Fratelli Grioli
Via Angelo
Via Nazario Sauro
Via Giuseppe Piazzi
Via Vittorino da Feltre
Via Giulio Romano
Via Lorenzo Costa
Via Jacopo Dondi
Via Ernst Gombrich
Vicolo Maestro
Via Salnitro
Via Santa Marta
Via Cecil Gryson
Via Gradaro
Piazza dei Mille
Via Gerolamo Cardano
Via Attilio Mori
Via Vallisneri
Via Tione
Via Acerbi
Via Pio
Viale Risorgimento
Viale Montegrappa
Viale della Repubblica
Largo XXVI Maggio
Viale Gino Vesci
Viale Primaticcio
Viale Montello
Viale Bianyi
Viale Brigata Mantova
Viale Mantegna
Viale Gonzaga
Viale Gambara
Viale Cairoli
Viale Generale Fanti
Viale Luigi Vanzi
Viale Angelo Pezzana
Viale Gorizia
Viale Caroi
Viale Sapchino
Viale Ammendola
Viale Asiago
Viale Podgora
Viale Repetto
Viale Fiera
Viale Risorgimento
Viale Europa
Viale Italia
Viale Belgioioso
Viale Pompilio
Viale Nevers
Viale Lenzo Guerra
Via Ippodromo
Via Ludovico Grossi
Via Ludovico Camillo Volta
Via Pietro Torelli
Via Diga Mazetti
Via Alessandro Luzio
Via Ludovico Agosto
Via Carlo Gioseffo
Via Wolfango Amadeus Mozart
Via Ilaria Alpi
Via Pietro Nenni
Via Don Mangilio
Strada Trincerone
Via Indipendenza
Via Nino Tamassia
Via Sabbioneta
Via Acola
Via Vicdana
Via Bozzolo
Via Revere
Via Bolivia
Via Val d'Ossola
Via Nevers
Via Rino Gaetano
Via Ramón Vinenza
Via Alfonso Bracci
Via Attilio Portioli
Via Imwa Nagy
Strada Chiesanuova
Via Napoleone Mambrini
Via Ciro Menotti
Via Carlo Piacenza
Via Silvio Pellico
Via Giovanni Pascoli
Ciclabile Mantova-Grazie
Via Roma
Via Buzio Buzzi
Via Orefici
Via Cairoli
Via Giulio Cesare
Via Giuseppe Bertani
Via Pietro Fortunato Calvi
Via Filippo Corridoni
Via Bonomacorso

LEGENDA

Durata media della sosta

- 1 ora
- 2 ore
- 3 ore
- 4 ore
- 5 o 6 ore
- 6 o 7 ore
- 8 ore o più

D | S | 03.2

Durata media della sosta arrivi tra le 8:00 - 9:00

Scala 1:5.000 @ A1
Scala 1:10.000 @ A3

0 250 500 750 1000 m

MIC mobility in chain

Piano Urbano Mobilità Sostenibile MANTOVA


LEGENDA
Durata media della sosta
1 ora
2 ore
3 ore
4 ore
5 o 6 ore
6 o 7 ore
8 ore o più
Via dei Mulini
Via Alberto Pitentino
Via Trento
Via Capuccine
Vicolo di Mezzo
Vicolo Vallino
Vicolo Poggio
Piazza Cavallerizza
Viale Mincio
Via Concezione
Via Carlo Calcagnini
Via Dario Tassoni
Via Portazzolo
Via Giuseppe Finzi
Via Virgilio
Piazza Virgiliana
Via Carlo Montanari
Via Fratelli Cairoli
Via Legnago
Via Cavour
Vicolo Maria
Via Fratelli Bandiera
Via Giovanni Arrivabene
Via Ippolito Nievo
Via Campanile
Via dell'Accademia
Via Don Enrico Tazzoli
Lungolago dei Gonzaga
Piazza Arche
SS420
Viale Piave
Piazza Don Leoni
Via Ivanoe Bonomi
Via Corrado
Vicolo Chiodare
Via Giovanni Mantovani
Corso Vittorio Emanuele
Via Frutta
Via Terze
Via Tito Speri
Via Montanara e Curtatone
Via Giovanni Chiassi
Via Luca Fancelli
Via Enrico Dunant
Via Damiano Chiesa
Viale delle Rimembranze
Largo XXVI Maggio
Viale della Repubblica
Viale Montegrappa
Viale Risorgimento
Via Po
Viale Monteverde
Viale Gino Vesci
Via Primaticcio
Viale Pietro Albertoni
Via Ilaria Alpi
Via Don Mangilio
Strada Trincerone
Via Pietro Nenni
Via Marcello Donati
Via Gian Battista Visi
Via Federico Amadei
Via Lorenzo Leonbruno
Via degli Ossanna
Via Antonio Possenino
Via Gaetano Bonoris
Via Parma
Viale Lecco Guerra
Via Semeghini Pellerani
Via Giovanni de' Cani
Via Principe Amedeo
Via Fabio Filzi
Via Giuseppe Mazzini
Via Isabella d'Este
Via Mantegna
Via Gilberto Govi
Via Fratelli Bronzetti
Via Trieste
Via Santa Paola
Via Frattini
Via Giuseppe Gonzaga
Via Leonardo Garofalo
Via Giulio Romano
Via Virginia da Feltre
Via Vallisneri
Via Attilio Mori
Via Giuseppe Bianchi
Via Gaetano Bertoni
Piazza Ancona
Via Jacopo Dondi
Vicolo Maestro
Via Ernst Gombrich
Via Salnitro
Via Santa Maria
Piazza dei Mille
Via Cecil Gryson
Via Gradaro
Corso Giuseppe Garibaldi
Viale Salvador Allende
Via Ludovico Grossi
Via Diga Mazetti
Via Alessandro Luzio
Via Ludovico Camillo Volta
Via Pietro Torelli
Via Ludovico Ariosto
Via Giuseppe Acerbi
Via Wolfgang Amadeus Mozart
Via Ippolito Nievo
Via Roma
Via Burzio Buzzi
Via Orefici
Via Giulio Cesare
Via Giuseppe Bertani
Via Pietro Fortunato Calvi
Via Filippo Corridoni
Via Bonomazzo
Via Domenico Fiasella
Vicolo Stretto
Via Rastellamento
Via Gian Battista Visi
Via Federico Amadei
Via Lorenzo Leonbruno
Via degli Ossanna
Via Antonio Possenino
Via Gaetano Bonoris
Via Parma
Viale Lecco Guerra
Via Marcello Donati
Via Pietro Nenni
Via Piero
Via Achille Sacchi
Via San Crispino
Via Carlo Poma
Via Fratelli Grioli
Via Giovanni Acerbi
Via Angelo
Via Nazario Sauro
Via Giuseppe Mazzini
Via Vallisneri
Via Primaticcio
Via Tonale
Via Adamello
Via Risorgimento
Via Ippodromo
Viale Montegrappa
Via Gian Battista Visi
Via Federico Amadei
Via Semeghini Pellerani
Via Lorenzo Leonbruno
Via degli Ossanna
Via Antonio Possenino
Via Gaetano Bonoris
Via Parma
Viale Lecco Guerra
Via Marcello Donati
Via Pietro Nenni
Via Piero
Via Achille Sacchi
Via San Crispino
Via Carlo Poma
Via Fratelli Grioli
Via Giovanni Acerbi
Via Angelo
Via Nazario Sauro
Via Giuseppe Mazzini
Via Vallisneri
Via Primaticcio
Via Tonale
Via Adamello
Via Risorgimento
Via Ippodromo
Viale Montegrappa
Via Gian Battista Visi
Via Federico Amadei

LEGENDA

Durata media della sosta

- 1 ora
- 2 ore
- 3 ore
- 4 ore
- 5 o 6 ore
- 6 o 7 ore
- 8 ore o più

D | S | 03.4

Durata media della sosta
arrivi tra le 10:00 - 11:00

Scala 1:5.000 @ A1
Scala 1:10.000 @ A3

0 250 500 750 1000 m

MIC mobility in chain

Piano Urbano Mobilità Sostenibile
MANTOVA

LEGENDA

Durata media della sosta

- 1 ora
- 2 ore
- 3 ore
- 4 ore
- 5 o 6 ore
- 6 o 7 ore
- 8 ore o più

D | S | 03.5

Durata media della sosta
arrivi tra le 11:00 - 12:00

Scala 1:5.000 @ A1
Scala 1:10.000 @ A3

0 250 500 750 1000 m

MIC mobility in chain

Piano Urbano Mobilità Sostenibile
MANTOVA


LEGENDA
Durata media della sosta
1 ora
2 ore
3 ore
4 ore
5 o 6 ore
6 o 7 ore
8 ore o più
Via dei Mulini
Via Trento
Via Cappuccine
Viale Mincio
Vicolo Vallino
Vicolo Freddo
Via Giuseppe Finzi
Via Alberto Pitentino
Via Legnago
Via Cavour
Via Fratelli Bandiera
Via Giovanni Antonibene
Via Ippolito Nievo
Via Carlo Montanari
Via Fratelli Cairoli
Via Don Enrico Tazzoli
Lungolago dei Gonzaga
Piazza Arche
Corso Umberto I°
Via Roma
Via Filippo Corridoni
Via Pietro Fortunato Calvi
Via Giuseppe Bertani
Via Bonomazzo
Via Gilberto Govi
Via Fratelli Bronzetti
Via Isabella d'Este
Via Gerolamo Bertoni
Vicolo Maestro
Via Ernst Gombrich
Via Jacopo Dondi
Via Salnitro
Via Cecil Gryson
Via Gradaro
Via Santa Maria
Piazza del Mille
Viale Salvador Allende
Via Ludovico Grossi
Via Diga Mazetti
Via Ludovico Ariosto
Via Wolfang Amadeus Mozart
Via Alessandro Luzio
Via Ludovico Camillo Visconti
Via Pietro Torelli
Via Risorgimento
Via Ludovico Gonzaga
Via Arrigo Boito
Via Mincio
Via Ippodromo
Viale Montegrappa
Via Gian Battista Visi
Via Federico Amadei
Via Lorenzo Leonbruno
Via degli Ossanna
Via Antonio Possevino
Via Gaetano Bonoris
Via Parma
Viale Lecco Guerra
Via Marcello Donati
Via Pietro Nenni
Via Ilaria Alpi
Via Don Mangilio
Strada Tricarone
Via Portina
Via Primaticcio
Viale Gino Vesci
Viale Pietro Albertoni
Viale Montello
Viale Brigata Mantova
Viale Mantenera
Viale Gonzaga
Viale Cesare Battisti
Viale Generale Fanti
Viale Luigi Vanzi
Viale Angelo Pedro
Viale Gorizia
Viale Carso
Viale Asiago
Viale Podgora
Viale Piave
Viale Trento
Viale Fiume
Viale Hermada
Viale Istria
Viale Alfieri
Viale Villafranca Alfieri
Via Ammendola
Via Sabotino
Via Monte Corno
Via Monte Cengio
Via Monte Nero
Via Monte Piana
Via Monte Grappa
Via Monte Ortigara
Via Monte Pasubio
Via Monte Sabotino
Via Monte Cimone

LEGENDA

Durata media della sosta

- 1 ora
- 2 ore
- 3 ore
- 4 ore
- 5 o 6 ore
- 6 o 7 ore
- 8 ore o più

D | S | 03.7

Durata media della sosta
arrivi tra le 13:00 - 14:00

Scala 1:5.000 @ A1
Scala 1:10.000 @ A3

0 250 500 750 1000 m

MIC mobility in chain

Piano Urbano Mobilità Sostenibile
MANTOVA

LEGENDA

Durata media della sosta

- 1 ora
- 2 ore
- 3 ore
- 4 ore
- 5 o 6 ore
- 6 o 7 ore
- 8 ore o più

D | S | 03.8

Durata media della sosta
arrivi tra le 14:00 - 15:00

Scala 1:5.000 @ A1
Scala 1:10.000 @ A3

0 250 500 750 1000 m

MIC mobility in chain

Piano Urbano Mobilità Sostenibile
MANTOVA

LEGENDA

Durata media della sosta

- 1 ora
- 2 ore
- 3 ore
- 4 ore
- 5 o 6 ore
- 6 o 7 ore
- 8 ore o più

D | S | 03.9

Durata media della sosta arrivi tra le 15:00 - 16:00

Scala 1:5.000 @ A1
Scala 1:10.000 @ A3

0 250 500 750 1000 m

MIC mobility in chain

Piano Urbano Mobilità Sostenibile MANTOVA

LEGENDA

Durata media della sosta

- 1 ora
- 2 ore
- 3 ore
- 4 ore
- 5 o 6 ore
- 6 o 7 ore
- 8 ore o più

D | S | 03.10

Durata media della sosta
arrivi tra le 16:00 - 17:00

Scala 1:5.000 @ A1
Scala 1:10.000 @ A3

0 250 500 750 1000 m

MIC mobility in chain

Piano Urbano Mobilità Sostenibile
MANTOVA

LEGENDA

Durata media della sosta

- 1 ora
- 2 ore
- 3 ore
- 4 ore
- 5 o 6 ore
- 6 o 7 ore
- 8 ore o più

D | S | 03.11

Durata media della sosta
arrivi tra le 17:00 - 18:00

Scala 1:5.000 @ A1
Scala 1:10.000 @ A3

0 250 500 750 1000 m

MIC mobility in chain

Piano Urbano Mobilità Sostenibile
MANTOVA



D | S | 03.12

Durata media della sosta
arrivi tra le 18:00 - 19:00

Scala 1:5.000 @ A1
Scala 1:10.000 @ A3

MIC mobility in chain

Piano Urbano Mobilità Sostenibile
MANTOVA



D | S | 03.13

Durata media della sosta
arrivi tra le 19:00 - 20:00

Scala 1:5.000 @ A1
Scala 1:10.000 @ A3

MIC mobility in chain

Piano Urbano Mobilità Sostenibile
MANTOVA

LEGENDA

Durata media della sosta

- 1 ora
- 2 ore
- 3 ore
- 4 ore
- 5 o 6 ore
- 6 o 7 ore
- 8 ore o più

D | S | 03.14

Durata media della sosta
arrivi tra le 20:00 - 21:00

Scala 1:5.000 @ A1
Scala 1:10.000 @ A3

0 250 500 750 1000 m

MIC mobility in chain

Piano Urbano Mobilità Sostenibile
MANTOVA



D | S | 03.15

Durata media della sosta arrivi tra le 21:00 - 22:00

Scala 1:5.000 @ A1
Scala 1:10.000 @ A3

MIC mobility in chain

Piano Urbano Mobilità Sostenibile
MANTOVA


LEGENDA
Percentuale di auto che espongono un pass
0 - 20%
20 - 40%
40 - 60%
60 - 80%
80 - 100%
Via dei Mulini
Via Trento
Via Cappuccine
Viale Mincio
Via Alberto Pitentino
Via Concolatine
Via Carlo Calcagnelli
Via Dario Tazzoni
Vicolo Freddo
Via Giuseppe Finzi
Piazza Virgiliana
Via Carlo Montanari
Via Fratelli Cairoli
Via Legnago
Via Portazzolo
Via Corvaur
Via Fratelli Bandiera
Via Giovanni Arrivabene
Via Ippolito Nievo
Via Don Enrico Tazzoli
Lungolago dei Gonzaga
Piazza Arche
Via dell'Accademia
Via Giulio Cesare
Via Roma
Via Orefici
Via Filippo Corridoni
Via Gilberto Govi
Via Fratelli Bronzetti
Via Trieste
Piazza Anconetta
Vicolo Maestro
Via Ernst Gombrich
Via Jacopo Dalla Nave
Via Santa Maria
Via Salnitro
Via Cesal Gryson
Via Gradaro
Piazza dei Mille
Viale Salvador Allende
Via Ludovico Grossi
Via Diga Masetti
Via Pietro Torelli
Via Alessandro Luzio
Via Ludovico Ariosto
Via Wolfgang Amadeus Mozart
Via Cesare Cesariani
Via Ludovico Camillo Volta
Via Gian Battista Visi
Via Federico Amadei
Via Lorenzo Leonbruno
Via degli Ossanna
Via Antonio Possentino
Via Gaetano Bonoris
Via Parma
Viale Learco Guerra
Ippodromo
Viale Montegrappa
Via Marcello Donati
Via Pietro Nenni
Via Ilaria Alpi
Via Don Mariaglio
Strada Trincerone
Via Pastina
Viale Risorgimento
Viale della Repubblica
Via Damiano Chiesa
Viale delle Rimembranze
Via Fratelli Gilioli
Via Giovanni Acerbi
Via Angelo
Via Nazario Sauro
Via Giuseppe Garibaldi
Via Vittorio Emanuele Filiberto
Via Vallazza
Via Achille Sacchi
Via San Crispino
Via Carlo Poma
Via Enrico Dupani
Via Giovanni Chiassi
Via Pietro Frattini
Via Giuseppe Mazzini
Via Giuseppe Garibaldi
Via Ludovico Gonzaga
Via Ettore Fieramosca
Via Tito Speri
Via Giovanni dei Canonici
Via Francesco Arconati
Via Fabio Filzi
Via Montanara e Cuneiforme
Via Pietro Cossandi
Via Pero
Via Terze
Via Giovanni Cantoni
Via Fruttu
Via Giovanni Mantegnani
Via Corrado
Vicolo Chiodare
Via Ivanoe Bonomi
Corso Vittorio Emanuele
Corso Umberto I°
Piazza Broletto
Via Cavour
Vicolo Marta
Vicolo Pozzo
Vicolo Vallino
Vicolo Mezzo
Piazza Canossiana
Via Alberto Pitentino
Via Portazzolo
Via Concolatine
Via Carlo Calcagnelli
Via Dario Tazzoni
Via Giuseppe Finzi
Via Fratelli Bandiera
Via Giovanni Arrivabene
Via Ippolito Nievo
Via Corrado
Vicolo Chiodare
Via Ivanoe Bonomi
Corso Vittorio Emanuele
Via Fruttu
Via Terze
Via Giovanni Cantoni
Via Tito Speri
Via Montanara e Cuneiforme
Via Pero
Via Giovanni Chiassi
Via Achille Sacchi
Via San Crispino
Via Carlo Poma
Via Enrico Dupani
Via Fratelli Gilioli
Via Giovanni Acerbi
Via Angelo
Via Nazario Sauro
Via Giuseppe Garibaldi
Via Vittorio Emanuele Filiberto
Via Vallazza
Via Achille Sacchi
Via San Crispino
Via Carlo Poma
Via Giuseppe Mazzini
Via Pietro Frattini
Via Giuseppe Garibaldi
Via Ludovico Gonzaga
Via Ettore Fieramosca
Via Tito Speri
Via Giovanni dei Canonici
Via Francesco Arconati
Via Fabio Filzi
Via Montanara e Cuneiforme
Via Pietro Cossandi
Via Pero
Via Terze
Via Giovanni Cantoni
Via Fruttu
Via Giovanni Mantegnani
Via Corrado
Vicolo Chiodare
Via Ivanoe Bonomi
Corso Vittorio Emanuele
Corso Umberto I°
Piazza Broletto
Via Cavour
Vicolo Marta
Vicolo Pozzo
Vicolo Vallino
Vicolo Mezzo
Piazza Canossiana
Via Alberto Pitentino
Via Portazzolo
Via Concolatine
Via Carlo Calcagnelli
Via Dario Tazzoni
Via Giuseppe Finzi
Via Fratelli Bandiera
Via Giovanni Arrivabene
Via Ippolito Nievo
Via Don Enrico Tazzoli
Lungolago dei Gonzaga
Piazza Arche
Via dell'Accademia
Via Giulio Cesare
Via Roma
Via Orefici
Via Filippo Corridoni
Via Gilberto Govi
Via Fratelli Bronzetti
Via Trieste
Piazza Anconetta
Vicolo Maestro
Via Ernst Gombrich
Via Jacopo Dalla Nave
Via Santa Maria
Via Salnitro
Via Cesal Gryson
Via Gradaro
Piazza dei Mille
Viale Salvador Allende
Via Ludovico Grossi
Via Diga Masetti
Via Pietro Torelli
Via Alessandro Luzio
Via Ludovico Ariosto
Via Wolfgang Amadeus Mozart
Via Cesare Cesariani
Via Ludovico Camillo Volta
Via Gian Battista Visi
Via Federico Amadei
Via Lorenzo Leonbruno
Via degli Ossanna
Via Antonio Possentino
Via Gaetano Bonoris
Via Parma
Viale Learco Guerra
Ippodromo
Viale Montegrappa
Via Marcello Donati
Via Pietro Nenni
Via Ilaria Alpi
Via Don Mariaglio
Strada Trincerone
Via Pastina
Viale Risorgimento
Viale della Repubblica
Via Damiano Chiesa
Viale delle Rimembranze
Via Fratelli Gilioli
Via Giovanni Acerbi
Via Angelo
Via Nazario Sauro
Via Giuseppe Garibaldi
Via Vittorio Emanuele Filiberto
Via Vallazza
Via Achille Sacchi
Via San Crispino
Via Carlo Poma
Via Enrico Dupani
Via Giovanni Chiassi
Via Pietro Frattini
Via Giuseppe Mazz

LEGENDA

Percentuale di auto che espongono un pass

- 0 - 20%
- 20 - 40%
- 40 - 60%
- 60 - 80%
- 80 - 100%

D | S | 04.2

Auto che espongono pass
8:00 - 9:00

Scala 1:5.000 @ A1
Scala 1:10.000 @ A3

0 250 500 750 1000 m

MIC mobility in chain

Piano Urbano Mobilità Sostenibile
MANTOVA


LEGENDA
Percentuale di auto che espongono un pass
0 - 20%
20 - 40%
40 - 60%
60 - 80%
80 - 100%
Via dei Mulini
Via Alberto Pitentino
Via Trento
Via Cappuccine
Viale Mincio
Via Legnago
Via Concolazione
Via Carlo Calcagnini
Via Dario Tazzoli
Via Giuseppe Finzi
Via Portazzolo
Via Porto
Piazza Virgiliana
Via Carlo Montanari
Via Fratelli Cairoli
Via Cavour
Via Fratelli Bandiera
Via Giovanni Arrivabene
Via Ippolito Nievo
Via Cairoli
Via Giulio Cesare
Via Don Enrico Tazzoli
Piazza Arche
Lungolago dei Gonzaga
Corso Umberto I°
Via Roma
Via Bruno Buozzi
Via Orefici
Via Giuseppe Bertani
Via Pomponazzo
Via Filippo Corridoni
Via Cavour
Via Gilberto Govi
Via Fratelli Bronzetti
Via Trieste
Via Ariosto
Via Cairoli
Via Monteverdi
Via Marenco
Via Giuseppe Acerbi
Via Giuseppe Verdi
Via Ippolito Nievo
Via Giuseppe Garibaldi
Via Gaetano Bertoni
Via Jacopo Dorio
Via Ernst Gombrich
Vicolo Maestro
Via Santa Maria
Via Salnitro
Via Cesi Gryson
Piazza dei Mille
Via Gradaro
Via Ludovico Grossi
Via Diga Masetti
Via Wolfgang Amadeus Mozart
Via Ludovico Ariosto
Via Pietro Torelli
Via Alessandro Luzio
Via Ludovico Camillo Volta
Via Gian Battista Visi
Via Federico Amadei
Via Lorenzo Leonbruno
Via degli Ossanna
Via Antonio Possenino
Via Gaetano Bonoris
Via Parma
Viale Leonca Guerra
Via Marcello Donati
Via Parona
Via Semeghini Pellegrini
Via Giovanni Acerbi
Via Giovanni Chiassi
Via Achille Sacchi
Via San Crispino
Via Carlo Poma
Via Pero
Via Emilio Dupont
Via Fratelli Grioli
Via Angelo
Via Giuseppe Verdi
Via Ippolito Nievo
Via Giuseppe Garibaldi
Via Giulio Romano
Via Leonardo Gambara
Via Vittorio Emanuele Filiberto
Via Vallazza
Via Attilio Mori
Via Trieste
Via Volturno
Via Ariosto
Via Risorgimento
Via Pio
Viale Risorgimento
Viale Montegrappa
Viale della Repubblica
Via Damiano Chiesa
Viale delle Rimembranze
Largo XXVI Maggio
Viale Montello
Viale Bligny
Via Primaticcio
Viale Gino Vesci
Viale Brigata Mantova
Viale Bachelli
Viale Generale Fanti
Viale Gorizia
Viale Carso
Viale Luigi Vanzi
Viale Asiago
Viale Podgora
Viale Piave
Viale Risorgimento
Viale Fiume
Viale Istria
Viale Hermada
Viale Cesare Battisti
Viale Sauro
Viale Cairoli
Viale Oberdan
Viale Cadorna
Viale Trento
Viale Alfieri
Viale Vittorio Alfieri
Viale Fiume
Via Ammendola
Via Angelo Pedro
Via Sacchino
Via Ippolito Nievo
Via Corridoni
Via Conrado
Via Chiodare
Via Ivanoe Bonomi
Via Tazzoli
Via Terze
Via Giovanni Cantoni
Via Tito Speri
Via Montanara e Cuvignone
Via Fratelli Cairoli
Via Fratelli Cervi
Via Fratelli Rosselli
Via Ilaria Alpi
Via Don Mangilio
Via Pietro Nenni
Strada Trincerone
Via Ilaria Alpi
Via Pietro Nenni
Via Pietro Pietta Albertoni
Via Indipendenza
Via Nino Tamassia
Via Nievo
Via Bolivia
Via Val d'Ossola
Via Nevers
Via Rino Gaetano
Via Ramón Vinenza
Via Sabbioneta
Via Acola
Via Vicolungo
Via Bozzolo
Via Revere
Via Alfonso Bracci
Via Attilio Portioli
Via Ciro Menotti
Via Carlo Piacone
Via Napoleone Mambrini
Via Silvio Pellico
Via Giovanni Pascoli
Ciclabile Mantova-Grazie
Via Roma
Strada Chiesanuova
Strada Dosso del Corso
Viale Pompilio
Viale Belgioioso
Viale Europa
Viale Italia
Belfiore
Belfiore a sellore
SS420
Viale Piave
Piazza Don Leoni
Corso Vittorio Emanuele
Via Frutta
Via Tezze
Via Tazzoli
Via Fratelli Cervi
Via Fratelli Rosselli
Via Fratelli Cairoli



D | S | 04.4

Auto che espongono pass
10:00 - 11:00

Scala 1:5.000 @ A1
Scala 1:10.000 @ A3

MIC mobility in chain

Piano Urbano Mobilità Sostenibile
MANTOVA

LEGENDA

Percentuale di auto che espongono un pass

- 0 - 20%
- 20 - 40%
- 40 - 60%
- 60 - 80%
- 80 - 100%

D | S | 04.5

Auto che espongono pass
11:00 - 12:00

Scala 1:5.000 @ A1
Scala 1:10.000 @ A3

0 250 500 750 1000 m

MIC mobility in chain

Piano Urbano Mobilità Sostenibile
MANTOVA

LEGENDA

Percentuale di auto che espongono un pass

- 0 - 20%
- 20 - 40%
- 40 - 60%
- 60 - 80%
- 80 - 100%

D | S | 04.6

Auto che espongono pass
12:00 - 13:00

Scala 1:5.000 @ A1
Scala 1:10.000 @ A3

0 250 500 750 1000 m

MIC mobility in chain

Piano Urbano Mobilità Sostenibile
MANTOVA



D | S | 04.7

Auto che espongono pass
13:00 - 14:00

Scala 1:5.000 @ A1
Scala 1:10.000 @ A3

MIC mobility in chain

Piano Urbano Mobilità Sostenibile
MANTOVA



D | S | 04.8

Auto che espongono pass
14:00 - 15:00

Scala 1:5.000 @ A1
Scala 1:10.000 @ A3

MIC mobility in chain

Piano Urbano Mobilità Sostenibile
MANTOVA


LEGENDA
Percentuale di auto che espongono un pass
0 - 20%
20 - 40%
40 - 60%
60 - 80%
80 - 100%
Via dei Mulini
Via Alberto Pitentino
Via Trento
Via Cappuccine
Viale Mincio
Via Legnago
Via Concolino
Via Carlo Calcagnini
Via Dario Tazzoli
Via Giuseppe Finzi
Via Portazzolo
Via Porto
Piazza Virgiliana
Via Carlo Montanari
Via Fratelli Cairoli
Via Cavour
Via Fratelli Bandiera
Via Giovanni Arrivabene
Via Ippolito Nievo
Via Cairoli
Via dell'Accademia
Via Don Enrico Tazzoli
Lungolago dei Gonzaga
Piazza Arche
Via Giulio Cesare
Via Giuseppe Bertani
Via Pomponazzo
Via Filippo Corridoni
Via Gilberto Govi
Via Fratelli Bronzetti
Via Trieste
Via Ernst Gombrich
Via Jacopo Dorio
Via Santa Marta
Via Salnitro
Via Cecil Gryson
Via Gradaro
Piazza dei Mille
Viale Salvador Allende
Via Ludovico Grossi
Via Diga Masetti
Via Wolfgang Amadeus Mozart
Via Ludovico Ariosto
Via Pietro Torelli
Via Alessandro Luzio
Via Ludovico Camillo Volta
Via Ludovico Ariosto
Via Risorgimento
Via Roma
Via Bruno Buozzi
Via Orefici
Via Cairoli
Via Giuseppe Bertani
Via Pomponazzo
Via Filippo Corridoni
Via Risorgimento
Via Marconi
Via Gilberto Govi
Via Fratelli Bronzetti
Via Trieste
Via Ernst Gombrich
Via Jacopo Dorio
Via Santa Marta
Via Salnitro
Via Cecil Gryson
Via Gradaro
Piazza dei Mille
Viale Salvador Allende
Via Ludovico Grossi
Via Diga Masetti
Via Wolfgang Amadeus Mozart
Via Ludovico Ariosto
Via Pietro Torelli
Via Alessandro Luzio
Via Ludovico Camillo Volta
Via Ludovico Ariosto
Via Risorgimento
Corso Vittorio Emanuele
Corso Umberto I°
Via Frattini
Via Giovanni Acerbi
Via Giuseppe Acerbi
Via Giuseppe Mazzini
Via Isabella d'Este
Via Giuseppe Garibaldi
Via Giulio Romano
Via Leonardo Gonzaga
Via Gerolamo Cardano
Via Angelo
Via Fratelli Gilioli
Via Emilio Dupont
Via Damiano Chiesa
Via Lucca Fancelli
Via Giovanni Chiassi
Via Achille Sacchi
Via San Crispino
Via Carlo Poma
Via Pietro
Via Tito Speri
Via Giovanni de' Cavalieri
Via Principe Amedeo
Via Fabio Filzi
Via Montanara e Cuvignone
Via Giovanni Cattaneo
Via Terze
Via Terza
Via Frutta
Via Ivanoe Bonomi
Via Corrado
Via Chiodare
Via Giovanni Mantegnani
Via Conciliazione
Via Ippolito Nievo
Via Giovanni Arrivabene
Via Fratelli Bandiera
Via Alberto Pitentino
Via Portazzolo
Via Porto
Via Giuseppe Finzi
Via Vittorio Veneto
Via Dario Tazzoli
Via Carlo Calcagnini
Via Concolino
Via Trento
Via Cappuccine
Viale Mincio
Via Legnago
Viale Risorgimento
Viale Montegrappa
Viale della Repubblica
Viale della Rimembranza
Largo XXIV Maggio
Via Primaticcio
Viale Gino Vesci
Viale Montello
Viale Brigata Mantova
Viale Bachelli
Viale Bianyi
Viale Generale Fanti
Viale Gorizia
Viale Carso
Viale Luigi Vanzi
Viale Angelo Pedro
Viale Cairoli
Viale Fratelli
Viale Ariosto
Viale Ammendola
Viale Sacchino
Viale Asiago
Viale Podgora
Viale Pasubio
Viale Istria
Viale Hermada
Viale Fiume
Viale Trento
Viale Alfieri
Viale Villafranca
Via Nino Bixio
Via Carlo Poma
Via Ciro Menotti
Via Carlo Piacenza
Via Napoleone Mambrini
Strada Dosso del Corso
Strada Chiesanuova
Viale Pompilio
Viale Belgioioso
Viale Europa
Viale Italia
Via Alfonso Bracci
Via Attilio Portioli
Via Indipendenza
Via Nino Tamassia
Via Bozzolo
Via Revere
Via Bolivia
Via Val d'Ossola
Via Nevers
Via Rino Gaetano
Via Sabbioneta
Via Acola
Via Vicobona
Via Franklin Vivenza
Via Pietro Nenni
Via Ilaria Alpi
Via Don Mangilio
Via Pietro Albertoni
Strada Trincerone
Via Marcello Donati
Via Gian Battista Visi
Via Federico Amadei
Via Lorenzo Leonbruno
Via degli Ossanna
Via Antonio Possenino
Via Gaetano Bonoris
Via Semeghini Pellerani
Via Parma
Viale Lecco Guerra
Via Porlina
Ippodromo
Viale Montegrappa
Viale Risorgimento
Via Pio
Via Tione
Via Volturno
Via Adige
Via Mincio
Via Asiago
Via Isonzo
Via Piave
Via Asiago
Via Cairoli
Via Bixio
Via Garibaldi
Via Cesare Battisti
Via Filzi
Via Cadorna
Via Vittorio Veneto
Via Asiago
Via Piave



D | S | 04.10

Auto che espongono pass
16:00 - 17:00

Scala 1:5.000 @ A1
Scala 1:10.000 @ A3

MIC mobility in chain

Piano Urbano Mobilità Sostenibile
MANTOVA


LEGENDA
Percentuale di auto che espongono un pass
0 - 20%
20 - 40%
40 - 60%
60 - 80%
80 - 100%
Via dei Mulini
Via Alberto Pitentino
Via Trento
Via Cappuccine
Viale Mincio
Via Legnago
Via Concolino
Via Carlo Calcagnile
Via Dario Tazzoni
Via Giuseppe Finzi
Via Portazzolo
Via Porto Catena
Piazza Virgiliana
Via Carlo Montanari
Via Fratelli Cairoli
Via Cavour
Via Fratelli Bandiera
Via Giovanni Arrivabene
Via Ippolito Nievo
Via Cairoli
Via Dott. Pietro Torelli
Via dell'Accademia
Piazza Arche
Lungolago dei Gonzaga
Via Giulio Cesare
Via Giuseppe Bertani
Via Bonomazzo
Via Roma
Via Broletto
Via Orefici
Via Filippo Corridoni
Via Cairoli
Via Frattini
Via Gilberto Govi
Via Fratelli Bronzetti
Via Trieste
Via Ariosto
Via Monteverdi
Via Vicolo Maestro
Via Ernst Gombrich
Via Jacopo Dorio
Via Salnitro
Via Santa Maria
Via Cecil Gryson
Via Gradaro
Piazza dei Mille
Viale Salvador Allende
Via Ludovico Grossi
Via Ludovico Camillo Volta
Via Pietro Torelli
Via Diga Mazetti
Via Wolfgang Amadeus Mozart
Via Ludovico Ariosto
Via Giuseppe Gioachino Belli
Via Alessandro Luzio
Via Giovanni Pascoli
Via Silvio Pellico
Via Silvio Bellico
Belfiore
Ciclabile Mantova-Grazie
Via Carlo Piacone
Via Ciro Menotti
Via Napoleone Mambrini
Via Roma
Strada Dosso del Corso
Strada Chiesanuova
Viale Europa
Viale Italia
Via Aldo Bracci
Via Attilio Portesi
Via Indipendenza
Via Nino Tamassia
Via Sabbioneta
Via Acola
Via Vicdana
Via Bozzolo
Via Revere
Via Bolivia
Via Val d'Ossola
Via Nevers
Via Rino Gaetano
Viale Pompilio
Viale Belgioioso
Viale Mantova
Viale Risorgimento
Viale Montegrappa
Viale Montello
Viale Gino Vesci
Viale Pietro Albertoni
Viale Brigata Mantova
Viale Generale Fanti
Viale Luigi Vanzi
Viale Angelo Pedro
Viale Gorizia
Viale Asiago
Viale Podgora
Viale Istria
Viale Caso
Viale Fiume
Viale Alfieri
Viale Villafranca
Via Ammendola
Via Sacchino
Via Carso
Via Cesare Battisti
Via Giuseppe Mazzini
Via Giuseppe Garibaldi
Via Vittorio Emanuele II
Via Giovanni Acerbi
Via Angelo
Via Giulio Romano
Via Leonardo Gambara
Via Giovanni Chiassi
Via Achille Sacchi
Via San Crispino
Via Carlo Poma
Via Emilio Dorgani
Via Fratelli Gilioli
Via Damiano Chiesa
Via della Repubblica
Via della Rimembranza
Largo XXVI Maggio
Via Primaticcio
Via Ilaria Alpi
Via Don Mangilio
Via Pietro Nenni
Via Gian Battista Visi
Via Federico Amadei
Via Lorenzo Leonbruno
Via degli Olsanna
Via Antonio Possenino
Via Gaetano Bonoris
Via Parma
Via Marcello Donati
Via Portina
Strada Trincerone
Ippodromo
Viale Lenzo Guerra
Via Lucca Fancelli
Via Tazio Nuvolari
Via Tito Speri
Via Giovanni Cerlesi
Via Pero
Via Terze
Via Frutta
Via Conciliazione
Via Conrado
Via Chiodare
Via Ivanoe Bonomi
Via Giovanni Mantegnoni
Via Corso Umberto I°
Via Giovanni Antonio Magno
Via Francesco Marzia
Via Isabella d'Este
Via Giovanni Acerbi
Via Tasso
Via Volturno
Via Vallegio
Via Attilio Mori
Via Risorgimento
Via Tione
Via Adige
Via Ito
Via Mincio
Via Fabio Filzi
Via Mantova
Via Gilberto Govi
Via Fratelli Bronzetti
Via Trieste
Via Ariosto
Via Monteverdi
Via Gaetano Bonoris
Via Parma
Via Lorenzo Leonbruno
Via degli Olsanna
Via Antonio Possenino
Via Marcello Donati
Via Gian Battista Visi
Via Federico Amadei
Via Alessandro Luzio
Via Ludovico Ariosto
Via Ludovico Camillo Volta
Via Pietro Torelli
Via Diga Mazetti
Via Wolfgang Amadeus Mozart
Via Giuseppe Gioachino Belli
Viale Salvador Allende
Via Ludovico Grossi
Vicolo Maestro
Via Ernst Gombrich
Via Jacopo Dorio
Via Salnitro
Via Santa Maria
Via Cecil Gryson
Via Gradaro
Piazza dei Mille
Via Gaetano Bonoris



D | S | 04.12

Auto che espongono pass
18:00 - 19:00

Scala 1:5.000 @ A1
Scala 1:10.000 @ A3

MIC mobility in chain

Piano Urbano Mobilità Sostenibile
MANTOVA



D | S | 04.13

Auto che espongono pass
19:00 - 20:00

Scala 1:5.000 @ A1
Scala 1:10.000 @ A3

MIC mobility in chain

Piano Urbano Mobilità Sostenibile
MANTOVA



D | S | 04.14

Auto che espongono pass
20:00 - 21:00

Scala 1:5.000 @ A1
Scala 1:10.000 @ A3

MIC mobility in chain

Piano Urbano Mobilità Sostenibile
MANTOVA


LEGENDA
Percentuale di auto che espongono un pass
0 - 20%
20 - 40%
40 - 60%
60 - 80%
80 - 100%
Via dei Mulini
Via Trento
Via Cappuccine
Viale Mincio
Via Alberto Pitentino
Via Legnago
Via Cavour
Via Fratelli Bandiera
Via Giovanni Arrivabene
Via Ippolito Nievo
Via Calvi
Via Roma
Via Filippo Corridoni
Via Pomponazzo
Via Dall'Accademia
Via Don Enrico Tazzoli
Lungolago dei Gonzaga
Piazza Arche
Corso Vittorio Emanuele
Corso Umberto I°
Via Frattini
Via Fratelli Gironzetti
Via Trieste
Piazza Ancona
Via Gradaro
Viale Risorgimento
Viale Montegrappa
Viale della Repubblica
Viale Salvador Allende
Via Ludovico Grossi
Via Diga Masetti
Via Ludovico Ariosto
Via Wolfgang Amadeus Mozart
Via Gian Battista Visi
Via Federico Arnaldi
Via Lorenzo Leonbruno
Via degli Ossanna
Via Antonio Possentino
Via Marcello Donati
Via Parma
Viale Lepanto Guerra
Ippodromo
Via Pietro Nenni
Via Ilaria Alpi
Viale Pietro Albertoni
Viale Gino Vesci
Viale Brigata Mantova
Viale Montanara
Viale Gorizia
Viale Asiago
Viale Fiume
Viale Carso
Viale Hermada
Via Istria
Viale Podgora
Viale Piave
Via Amendola
Via Damiano Chiesa
Via Fratelli Gilioli
Via Giovanni Acerbi
Via Angelo
Via Ernesto Dupuoi
Via Lucca Fancelli
Via Achille Sacchi
Via San Crispino
Via Carlo Porro
Via Tito Speri
Via Giovanni Chiassi
Via Pero
Via Montanara e Cuvalone
Via Terze
Via Terra
Via Giovanni Cantoni
Via Fratta
Via Giovanni Acerbi
Via Francesco Arcaini
Via Fabio Filzi
Via Giovanni dei Canonici
Via Giuseppe Bertani
Via Giuseppe Finzi
Via Giuseppe Garibaldi
Via Carlo Montanari
Via Fratelli Cairoli
Via Cesare Battisti
Via Bonomartini
Via Giulio Romano
Via Ludovico Cavriani
Via Gaetano Bertani
Via Jacopo Dondi
Via Salnitro
Via Ernst Gombrich
Via Santa Maria
Via Cesare Gryson
Piazza dei Mille
Vicolo Maestro
Via Alessandro Luzio
Via Leopoldo Camillo Volta
Via Pietro Torelli
Via Gilberto Govi
Via Marconi
Via Vittorio Emanuele II
Via Filippo Corridoni
Via Arrigo Mondadori
Via Ugo Foscolo
Via Ippolito Nievo
Via Corridoni
Via Vallisneri
Via Alessandro Volta
Via Valsesia
Via Vittorio Veneto
Via Tione
Via Arnaldo
Via Po
Via Pastina
Via Don Maraglio
Strada Trincerone
Via Semeghini Deferesi
Via Gaetano Bonoris
Via Ilaria Alpi
Via Piave
Via Tazzoli

LEGENDA

Percentuale di auto in sosta illegale

- 0 - 3%
- 3 - 6%
- 6 - 9%
- 9 - 12%
- 12 - 15%

Per sosta illegale in questa elaborazione si intende: sosta al di fuori degli spazi regolamentati / sosta in divieto e sosta senza esposizione di ticket e pass in relazione al numero di posti auto occupati.

D | S | 05

Auto che sostano illegalmente 10:00 - 11:00

Scala 1:5.000 @ A1
Scala 1:10.000 @ A3

0 250 500 750 1000 m

MIC mobility in chain

Piano Urbano Mobilità Sostenibile MANTOVA

Carpenedolo
Castiglione delle Stiviere
Medole
Cavriana
Monzambano
Valeggio sul Mincio
Villafranca di Verona
Povegliano Veronese
Vigasio
Buttapietra
San Giovanni Lupatoto
Acquafredda
Castel Goffredo
Guidizzolo
Volta Mantovana
Mozzecane
Nogarole Rocca
Isola della Scala
Casalmoro
Casaloldo
Ceresara
Goito
Roverbella
Trevenzuolo
Erbè
Asola
Piubega
Marmirolo
Castelbelforte
Salizzole
Mariana Mantovana
Gazoldo degli Ippoliti
Rodigo
Porto Mantovano
Sorgà
Bigarello
Castel d'Ario
Nogara
Redondesco
Acquanegra sul Chiese
Castellucchio
Roncoferraro
Villimpenta
Gazzo Veronese
Calvatone
Piadena
Tornata
Bozzolo
Marcaria
Curtatone
Borgo Virgilio
Bagnolo San Vito
Sustinente
Serravalle a Po
San Martino dall'Argine
Gazzuolo
Rivarolo Mantovano
Rivarolo del Re ed Uniti
Commessaggio
Motteggiana
San Benedetto Po
Quingentole
Pieve di Coriano
Sabbioneta
Viadana
Suzzara
Pegognaga
Quistello
Schivenoglia
Casalmaggiore
Dosolo
Pomponesco
Luzzara
Gonzaga
Moglia
Mirandola

LEGENDA

SERVIZIO

- Interurbano
- Urbano

200
400
600
800
1000
1104

D | TP | 01

Abbonati al trasporto pubblico per tipo di servizio

Scala 1:75.000 @ A1
Scala 1:140.000 @ A3

0 2000 4000 6000 8000 m

MIC mobility in chain

PIANO URBANO MOBILITÀ SOSTENIBILE
MANTOVA

LEGENDA

UTENTE

- Lavoratori
- Pensionati
- Studenti

200

400

600

800

1000

D | TP | 02

Abbonati al trasporto pubblico per occupazione

Scala 1:75.000 @ A1
Scala 1:140.000 @ A3

0 2000 4000 6000 8000 m

MIC mobility in chain

Piano Urbano Mobilità Sostenibile
MANTOVA

LEGENDA

Abbonati nel raggio di 500m

- 0.000000
- 20.908150
- 41.816300
- 62.724450
- 83.632600

0 500 1000 1500 2000 m

D | TP | 03

Distribuzione degli abbonati al TPL nel comune di Mantova

Scala 1:20.000 @ A1
Scala 1.40.000 @ A3

MIC mobility in chain

Piano Urbano Mobilità Sostenibile
MANTOVA

Ritardo accumulato, AM PH



Saliti per fermata, al giorno



Ritardo accumulato, AM PH

- Nessun ritardo
- 1 minuto
- 2 minuti
- 3 minuti

Saliti per fermata, al giorno

- 100
- 200
- 300

Saliti e discesi per fermata, AM PH

- Fermate non utilizzate
- Saliti
- Discesi
- 10
- 20
- 30
- 39

Saliti e discesi per fermata, AM PH

- Fermate non utilizzate
- Saliti
- Discesi
- 10
- 20
- 30
- 34

Saliti e discesi per fermata, AM PH



Saliti e discesi per fermata, PM PH



D | TP | 04.1

Linea CC | Circolare in città

MIC mobility in chain

Piano Urbano Mobilità Sostenibile MANTOVA

Ritardo accumulato, AM PH



Saliti per fermata, al giorno



Saliti e discesi per fermata, AM PH



Saliti e discesi per fermata, PM PH



Ritardo accumulato, AM PH

- Nessun ritardo
- 1 minuto
- 2 minuti
- 3 minuti

Ritardo accumulato, AM PH

- Fermata non utilizzata
- 20
- 40
- 60
- 78

Ritardo accumulato, AM PH

- Fermate non utilizzate
- Saliti
- Discesi
- 20
- 40
- 60
- 70

Ritardo accumulato, AM PH

- Fermate non utilizzate
- Saliti
- Discesi
- 5
- 10
- 15
- 18

D | TP | 04.2

Linea 4C | Due Pini – Lunetta – Virgiliana – Caselle

MIC mobility in chain

Piano Urbano Mobilità Sostenibile MANTOVA

Ritardo accumulato, AM PH



Saliti per fermata, al giorno



Saliti e discesi per fermata, AM PH



Saliti e discesi per fermata, PM PH



Ritardo accumulato, AM PH

- Nessun ritardo
- 1 minuto
- 2 minuti
- 3 minuti

Saliti per fermata, al giorno

- Fermate non utilizzate
- 20
- 40
- 60
- 72

Saliti e discesi per fermata, AM PH

- Fermate non utilizzate
- Saliti
- Discesi
- 2
- 4
- 6

Saliti e discesi per fermata, PM PH

- Fermate non utilizzate
- Saliti
- Discesi
- 5
- 10
- 12

D | TP | 04.3

Linea 4S | Due Pini – Lunetta – Virgiliana

MIC mobility in chain

Piano Urbano Mobilità Sostenibile
MANTOVA

Ritardo accumulato, AM PH



Saliti per fermata, al giorno



Saliti e discesi per fermata, AM PH



Saliti e discesi per fermata, PM PH



Ritardo accumulato, AM PH

- Nessun ritardo
- 1 minuto
- 2 minuti
- 3 minuti
- 6 minuti
- 7 minuti
- 8 minuti

Saliti per fermata, al giorno

- Fermata non utilizzata
- 100
- 200
- 285

Saliti e discesi per fermata, AM PH

- Fermata non utilizzata
- Saliti
- Discesi
- 20
- 40
- 60
- 65

Saliti e discesi per fermata, PM PH

- Fermata non utilizzata
- Saliti
- Discesi
- 10
- 20
- 30
- 35

D | TP | 04.4

Linea 4T | Due Pini – Lunetta – Tripoli

MIC mobility in chain

Piano Urbano Mobilità Sostenibile MANTOVA

Ritardo accumulato, AM PH



Saliti per fermata, al giorno



Saliti e discesi per fermata, AM PH



Saliti e discesi per fermata, PM PH



Ritardo accumulato, AM PH

- Nessun ritardo
- 1 minuto
- 2 minuti
- 3 minuti

Saliti per fermata, al giorno

- Fermate non utilizzate
- 10
- 20
- 30
- 40
- 50

Saliti e discesi per fermata, AM PH

- Fermate non utilizzate
- Saliti
- Discesi
- 20
- 40
- 60
- 80
- 83

Saliti e discesi per fermata, PM PH

- Fermate non utilizzate
- Saliti
- Discesi
- 5
- 10
- 15
- 20
- 25
- 27

D | TP | 04.5

Linea 5 | Verzellotto - Angeli - Valsecchi - Ospedale

MIC mobility in chain

Piano Urbano Mobilità Sostenibile
MANTOVA

Saliti per fermata, al giorno



Ritardo accumulato, AM PH



Saliti e discesi per fermata, AM PH



Saliti e discesi per fermata, PM PH



Ritardo accumulato, AM PH

- Nessun ritardo
- 1 minuto
- 2 minuti
- 3 minuti
- 4 minuti

Saliti per fermata, al giorno

- Fermate non utilizzate
- 50
- 100
- 150
- 169

Saliti e discesi per fermata, AM PH

- Fermate non utilizzate
- Saliti
- Discesi
- 10
- 20
- 30
- 40
- 50
- 55

Saliti e discesi per fermata, PM PH

- Fermate non utilizzate
- Saliti
- Discesi
- 5
- 10
- 13

D | TP | 04.6

Linea 6 | Buscoldo - Formigosa

MIC mobility in chain

Piano Urbano Mobilità Sostenibile MANTOVA

Ritardo accumulato, AM PH

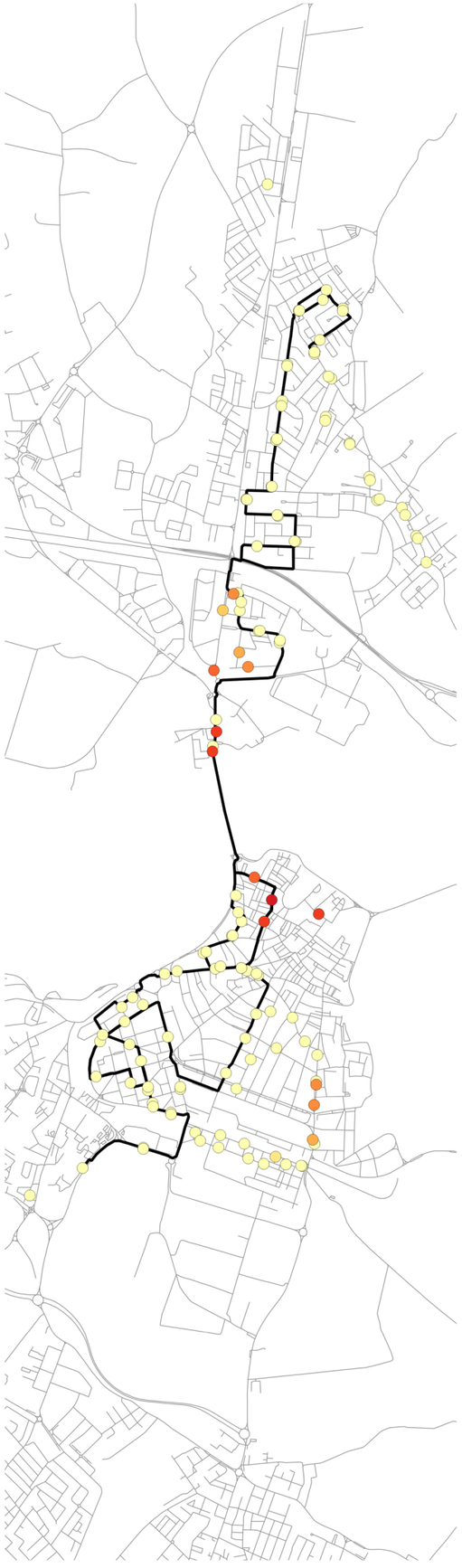

Saliti per fermata, al giorno

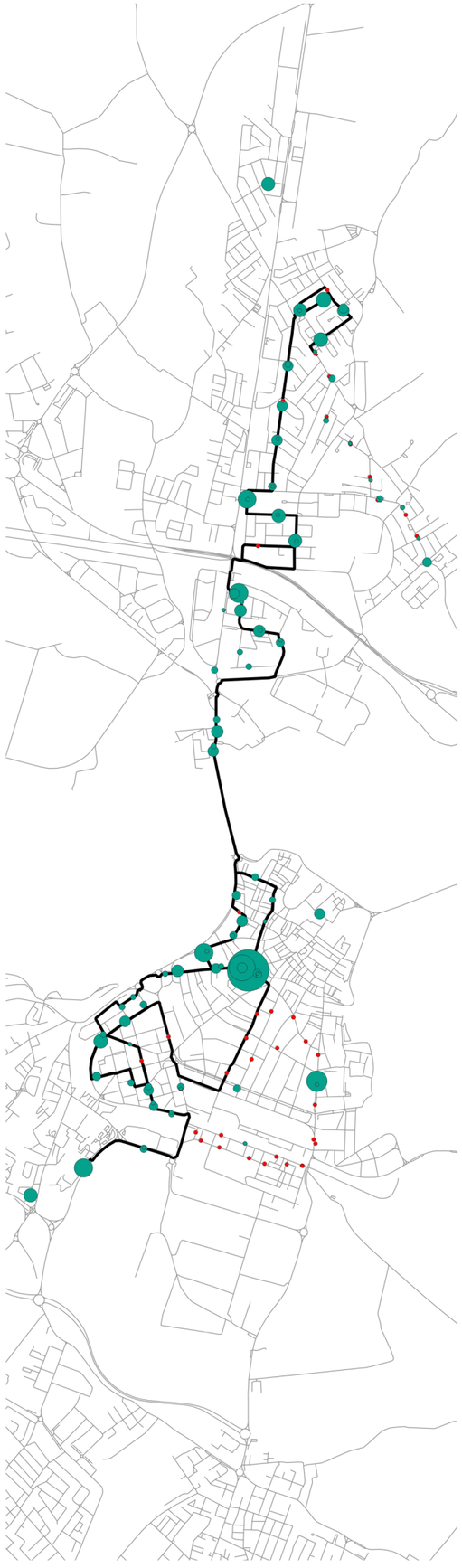

Saliti e discesi per fermata, AM PH

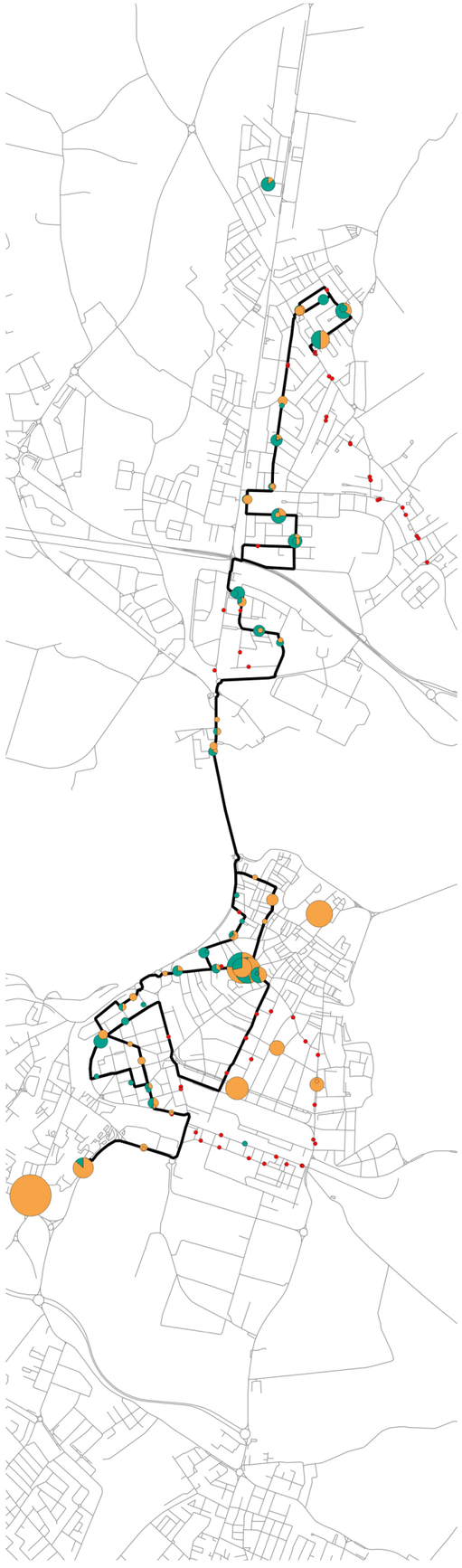

Saliti e discesi per fermata, PM PH

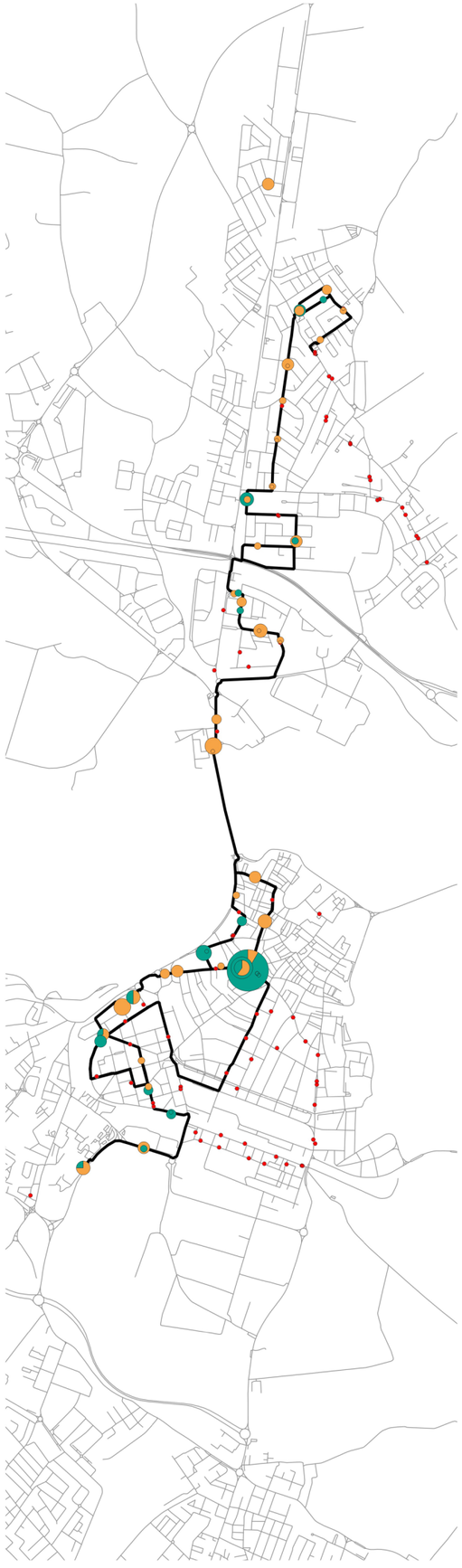

Ritardo accumulato, AM PH

- Nessun ritardo
- 1 minuto
- 2 minuti
- 3 minuti
- 4 minuti
- 5 minuti
- 6 minuti
- 7 minuti

Saliti per fermata, al giorno

- Fermata non utilizzata
- 50
- 100
- 150
- 200
- 250
- 262

Saliti e discesi per fermata, AM PH

- Fermata non utilizzata
- Saliti
- Discesi
- 20
- 40
- 60
- 61

Saliti e discesi per fermata, PM PH

- Fermata non utilizzata
- Saliti
- Discesi
- 10
- 20
- 30
- 36

D | TP | 04.7

Linea 7E | Ospedale nuovo – Libertà – Colle Aperto – Bancole est

MIC mobility in chain

Piano Urbano Mobilità Sostenibile
MANTOVA

Ritardo accumulato, AM PH



Saliti per fermata, al giorno

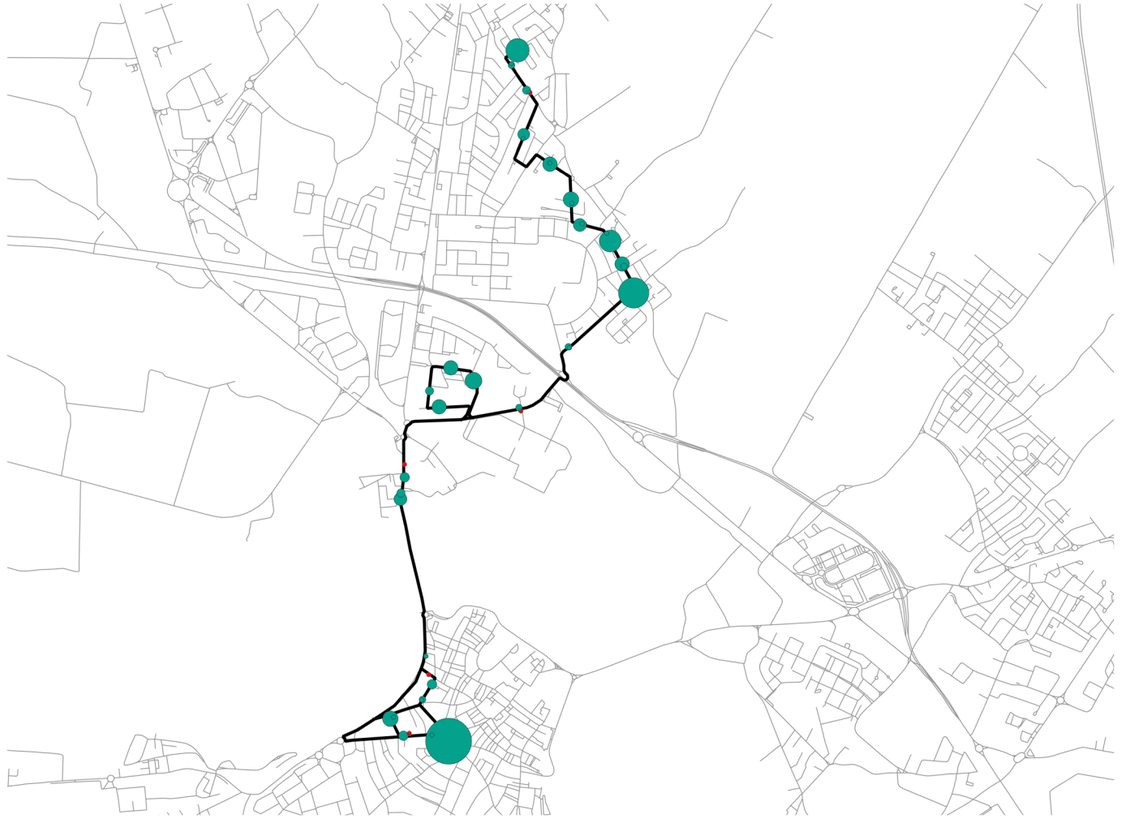

Saliti e discesi per fermata, AM PH

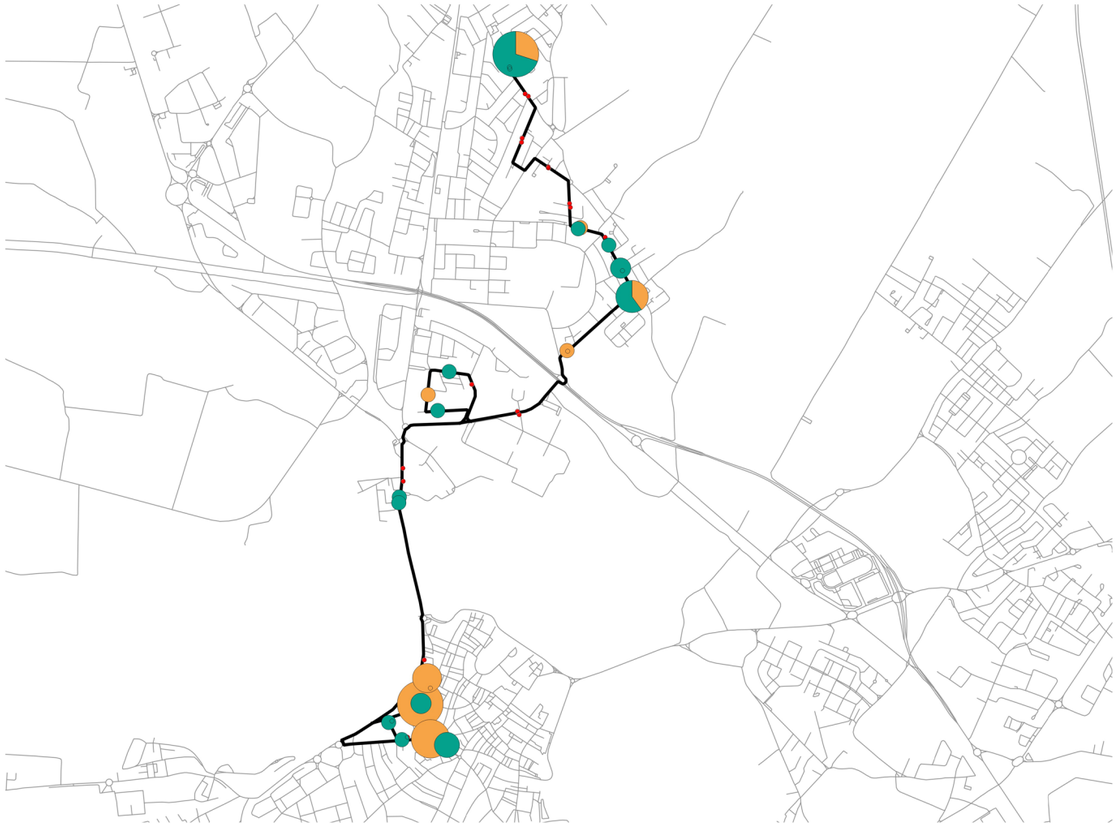

Saliti e discesi per fermata, PM PH



Ritardo accumulato, AM PH

- Nessun ritardo

Saliti per fermata, al giorno

- Fermata non utilizzata
- 20
- 40
- 60
- 80
- 87

Saliti e discesi per fermata, AM PH

- Fermata non utilizzata
- Saliti
- Discesi
- 2
- 4
- 6
- 8
- 10

Saliti e discesi per fermata, PM PH

- Fermata non utilizzata
- Saliti
- Discesi
- 2
- 4
- 6
- 8
- 10

D | TP | 04.8

Linea 7M | Libertà – Colle Aperto – M. Carra – Bancole est

MIC mobility in chain

Piano Urbano Mobilità Sostenibile MANTOVA

Ritardo accumulato, AM PH

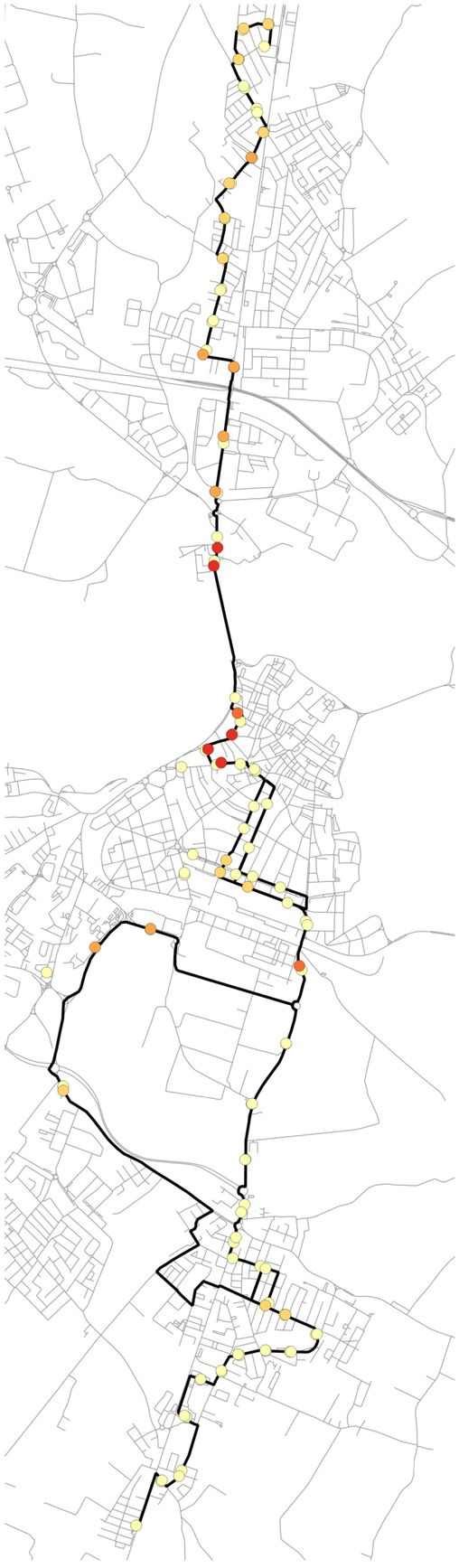

Saliti per fermata, al giorno

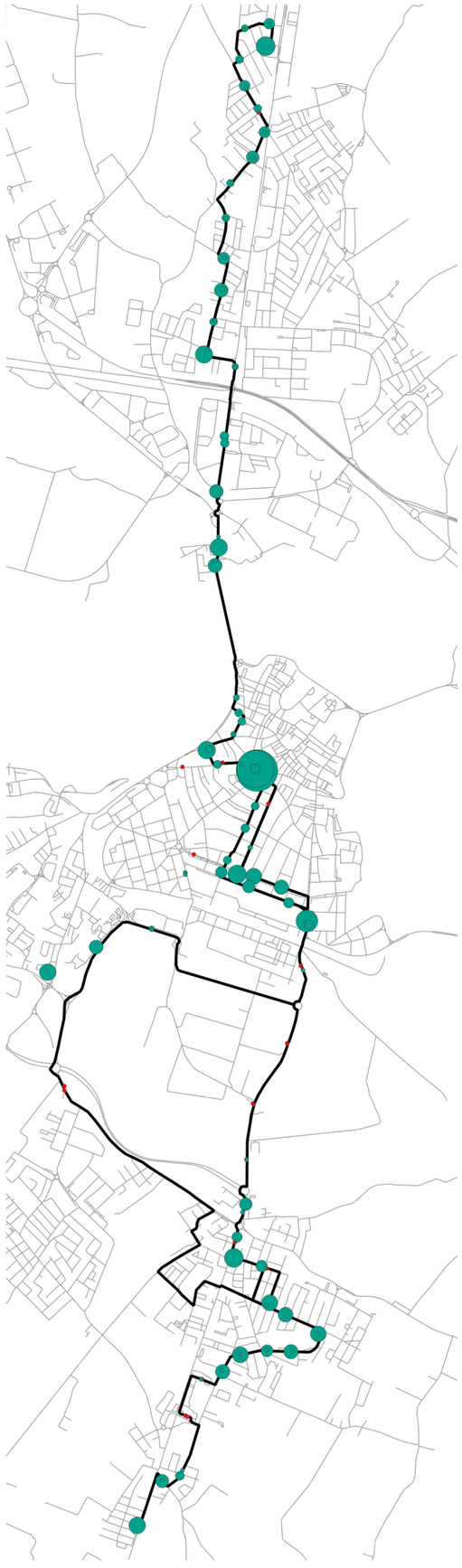

Saliti e discesi per fermata, AM PH

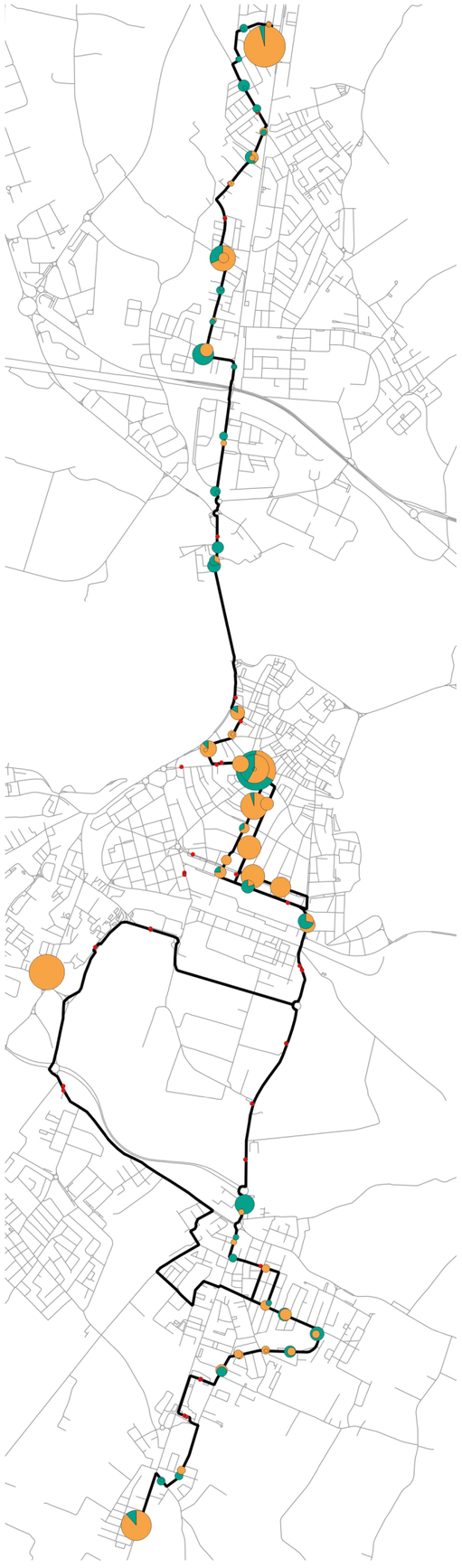

Saliti e discesi per fermata, PM PH

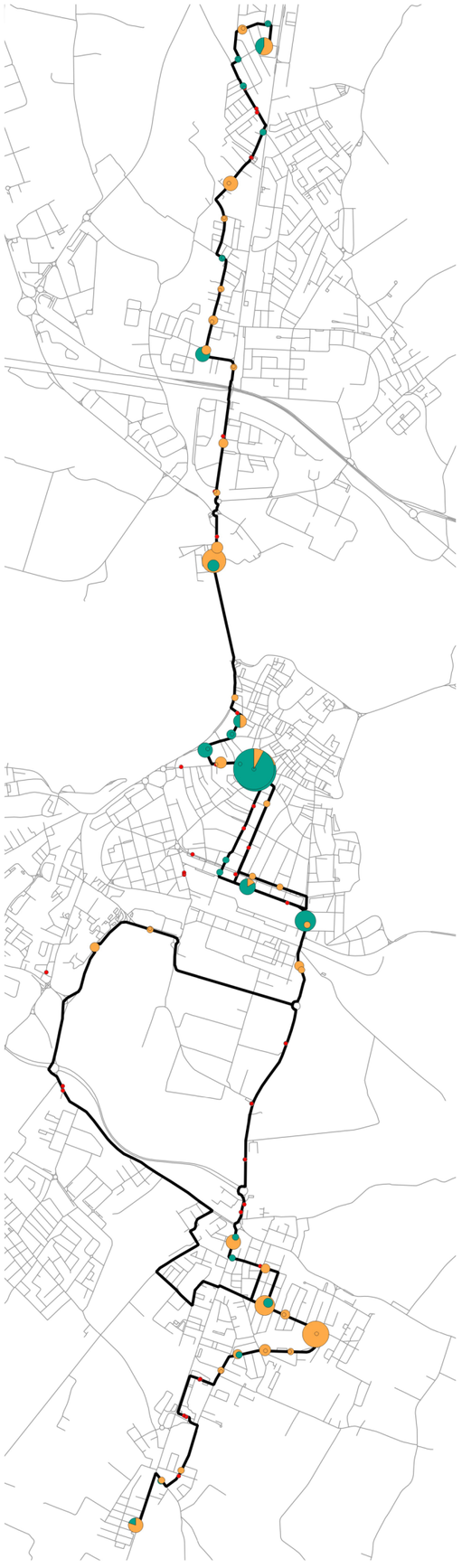

Ritardo accumulato, AM PH

- Nessun ritardo
- 1 minuto
- 2 minuti
- 3 minuti
- 4 minuti

Saliti per fermata, al giorno

- Fermata non utilizzata
- 50
- 100
- 150
- 200
- 250
- 271

Saliti e discesi per fermata, AM PH

- Fermate non utilizzate
- Saliti
- Discesi
- 10
- 20
- 30
- 40
- 49

Saliti e discesi per fermata, PM PH

- Fermate non utilizzate
- Saliti
- Dsicesi
- 10
- 20
- 30
- 39

D | TP | 04.9

Linea 8 | Bancole Sgarzari – Cappelletta

MIC mobility in chain

PIANO URBANO MOBILITÀ SOSTENIBILE
MANTOVA

Ritardo accumulato, AM PH



Saliti per fermata, al giorno

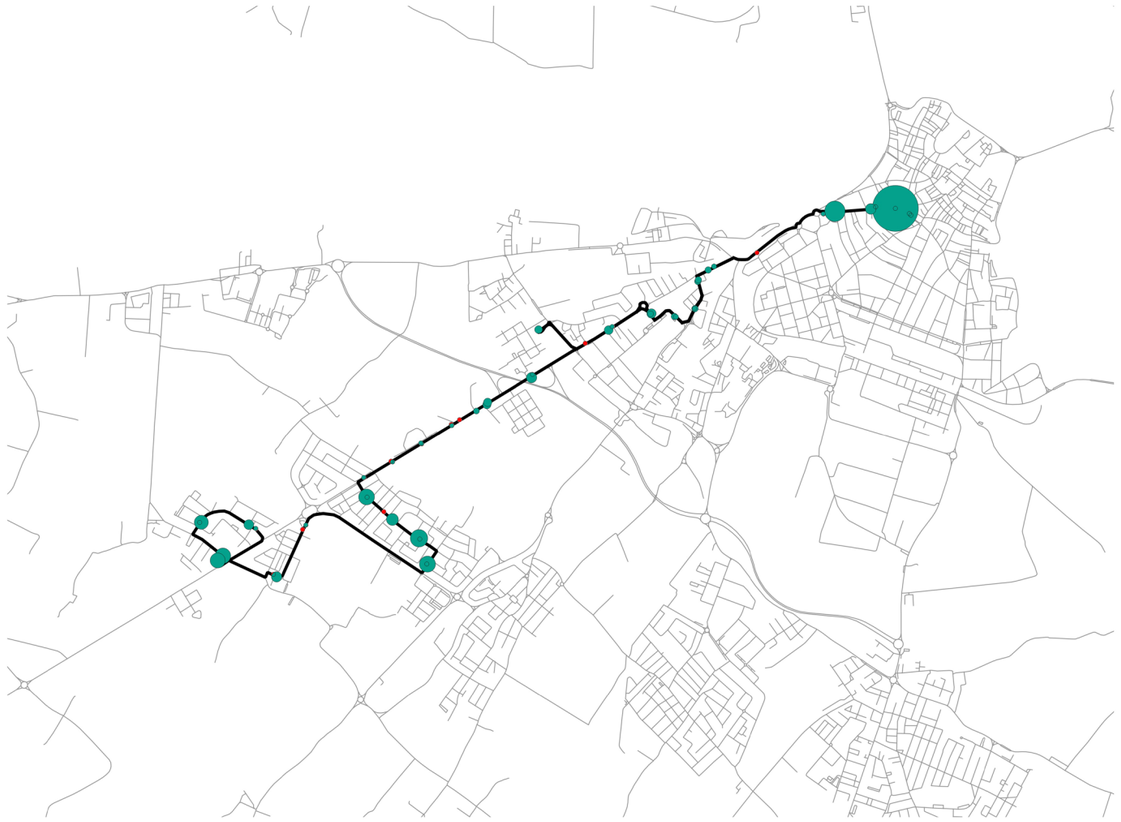

Ritardo accumulato, AM PH

- Nessun ritardo
- 1 minuto
- 2 minuti
- 3 minuti
- 4 minuti

Saliti per fermata, al giorno

- Fermate non utilizzate
- 50
- 100
- 150
- 200
- 233

Saliti e discesi per fermata, AM PH

- Fermate non utilizzate
- Saliti
- Discesi
- 10
- 20
- 30
- 35

Saliti e discesi per fermata, PM PH

- Fermata non utilizzata
- Saliti
- Discesi
- 5
- 10
- 15
- 17

Saliti e discesi per fermata, AM PH



Saliti e discesi per fermata, PM PH

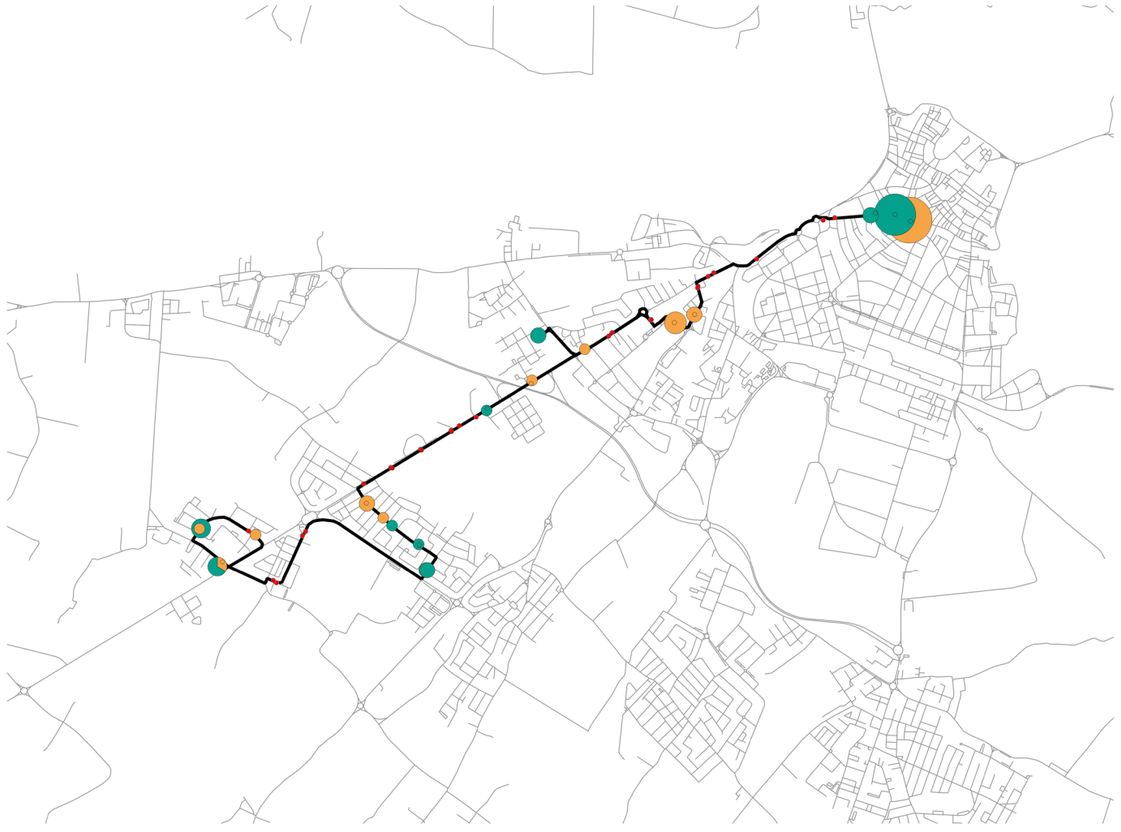

D | TP | 04.10

Linea 9 | Mantova - Montanara

MIC mobility in chain

Piano Urbano Mobilità Sostenibile MANTOVA

Ritardo accumulato, AM PH



Saliti per fermata, al giorno



Ritardo accumulato, AM PH

- Nessun ritardo
- 1
- 2
- 3
- 4
- 6
- 7
- 9

Saliti per fermata, al giorno

Stops_Urbano_Dati_Saliti

- Fermata non utilizzata
- 20
- 40
- 60
- 69

Saliti e discesi per fermata, AM PH

- Fermata non utilizzata
- Saliti
- Discesi
- 5
- 10
- 15
- 20

Saliti e discesi per fermata, PM PH

- Fermata non utilizzata
- Saliti
- Discesi
- 2
- 4
- 6
- 8
- 10

Saliti e discesi per fermata, AM PH



Saliti e discesi per fermata, PM PH

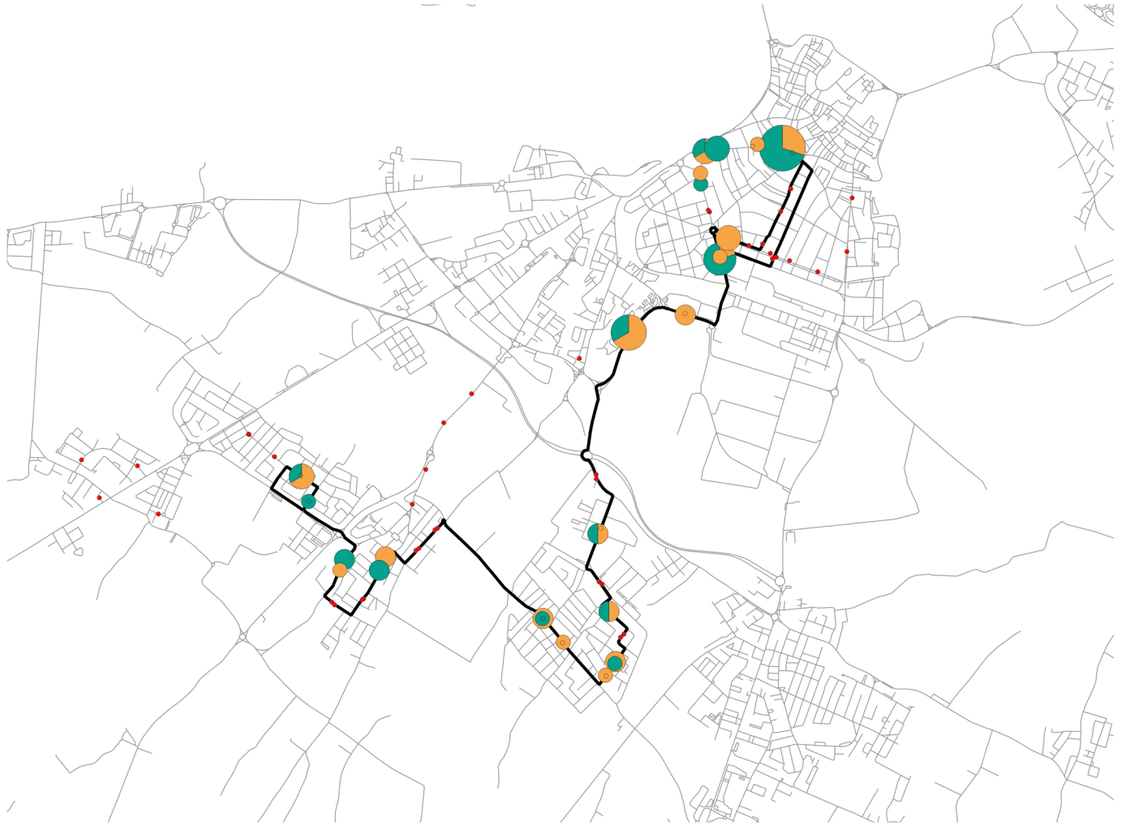

D | TP | 04.11

Linea 11 | Mantova - Ospedale - Levata - S. Silvestro - Eremo

MIC mobility in chain

Piano Urbano Mobilità Sostenibile MANTOVA

Ritardo accumulato, AM PH



Saliti per fermata, al giorno



Saliti e discesi per fermata, AM PH



Saliti e discesi per fermata, PM PH



Ritardo accumulato, AM PH

- Nessun ritardo
- 1 minuto

Saliti per fermata, al giorno

- 50
- 100
- 150
- 169

Saliti e discesi per fermata, AM PH

- Fermata non utilizzata
- Saliti
- Discesi
- 5
- 10
- 15
- 20
- 25
- 26

Saliti e discesi per fermata, PM PH

- Fermata non utilizzata
- Saliti
- Discesi
- 10
- 20
- 30
- 34

D | TP | 04.12

Linea 12 | Emanuele - Sordello - Lunetta - Boma

MIC mobility in chain

Piano Urbano Mobilità Sostenibile MANTOVA