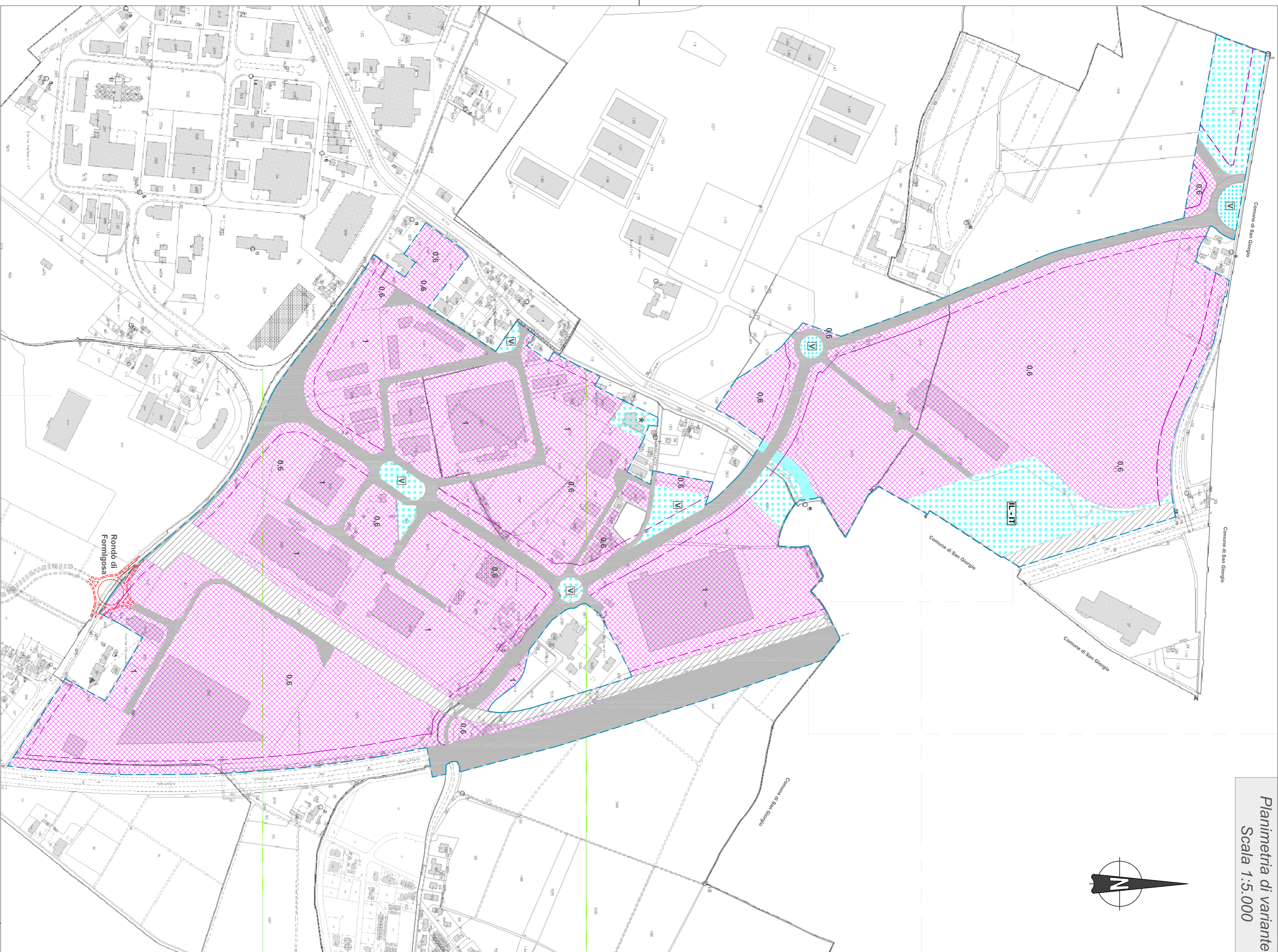
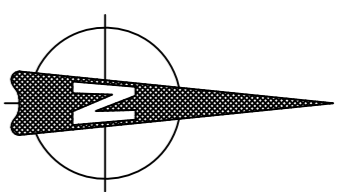


Planimetria di variante
Scala 1:5.000



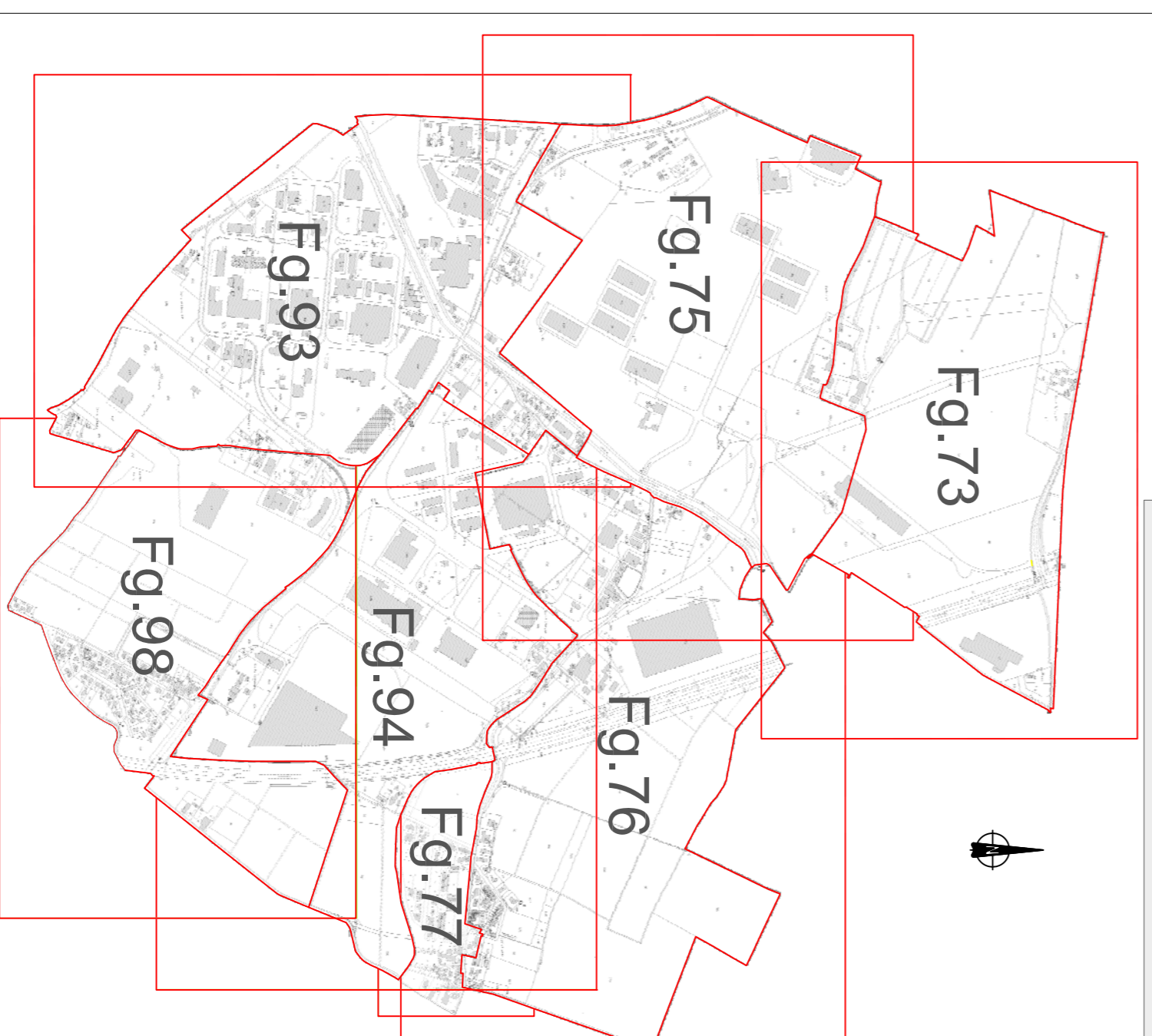
Legenda

- Perimetro P.I.P. proposto
- ART. 21: aree per insediamenti produttivi con If=0.60 mq/mq
- ART. 21: aree per insediamenti produttivi con If=1.00 mq/mq
- ART. 26: area verde
- ART. 26: attività riservate al nodo interscambio ed alle infrastrutture logistiche e tecnologiche
- ART. 26: aree standard
- ART. 29: protezioni stradali
- ART. 30: protezioni di infrastrutture idroviarie e idrauliche
- ART. 31: aree per infrastrutture ferroviarie
- Distanza di rispetto stradale

DATI GENERALI DI PIANO

Art. 21 Aree edificabili	1.321.870 mq
Art. 26 Aree standard	122.821 mq
Standard non computabili ai fini dei minimi di legge (*)	6.269 mq
Art. 29 Aree stradali	129.090 mq
Art. 30 Protezioni idroviarie	191.136 mq
Art. 30 Protezioni idroviarie	4.200 mq
Art. 31 Infrastrutture ferroviarie	75.419 mq
Totale	1.721.715 mq

Quadro d'insieme fogli catastali
Fuori scala



**COMUNE DI MANTOVA
VALDARO s.p.a. IN LIQUIDAZIONE**

VARIANTE
**AL PIANO PER INSEDIAMENTI PRODUTTIVI
P.A. 5.1 COMPARTO VALDARO**
in variante al P.I.P. Terra - Acqua in attuazione al P.R.G.

TAVOLA N. V3	OGGETTO STATO DI PROGETTO
DATA 11 MARZO 2016	SCALA 1:5000
IL LIQUIDATORE Dott. Riccardo Ronda	IL PROGETTISTA Dott. Ing. Alberto Marinelli STUDIO MARINELLI Via Ileria Api, 4 - 46100 Mantova - Tel. 0376 374166 Email: info@studiomarinelli.eu