




- LEGENDA**
- RETE TELEFONICA TUBI DI PROGETTO
 - RETE TELEFONICA POZZETTO 60x60 cm DI PROGETTO
 - - - RETE ELETTRICA
P.G.C. n.54/2013 Prot.n. 34048/2012
 - RETE FIBRE OTTICHE CON POZZETTO 60x60 cm DI PROGETTO
 - - - RETE FIBRE OTTICHE CON POZZETTO 60x60 cm DI PROGETTO
P.G.C. n.54/2013 Prot.n. 34048/2012
- NB: PER I RACCORDI AI VARI QUADRI UTENZE VEDERE LA POSIZIONE MIGLIORE DI STACCO**
- AREA OGGETTO DI TITOLO EDILIZIO CONVENZIONATO
P.G.C. n.54/2013 Prot.n. 34048/2012
 - LIMITE PIANO ATTUATIVO

PROGETTO DI RIQUALIFICAZIONE URBANA "GREEN PARK"
in Località Dossò del Corso (MN)

PIANO ATTUATIVO

 SEDE: Via G. Verdi n° 6, 46037 Roncoferreto (MN) Tel. 0376663233 Fax 0376964067 E-mail: architettura@studioarchitetto.it		in collaborazione con:  POLITECNICO DI MILANO	
Ubicazione: Regione: LOMBARDIA Provincia: MANTOVA Comune: MANTOVA Strada: Circonvallazione Sud	Orientamento: 	Committente: GREEN PARK s.r.l. Sede Legale: Via Nenni - Mantova	Verificato da: Geom. Papotti Luca
Code Progettista: Geom. Papotti Luca Nicchio Davide	Verificato da: Geom. Papotti Luca Nicchio Davide	Tipologia Progetto: <input type="checkbox"/> PROGETTO PRELIMINARE <input checked="" type="checkbox"/> PROGETTO DEFINITIVO <input type="checkbox"/> PROGETTO ESECUTIVO <input type="checkbox"/> PROGETTO DI VARIANTE	Tipologia Progetto: <input type="checkbox"/> PROGETTO PRELIMINARE <input checked="" type="checkbox"/> PROGETTO DEFINITIVO <input type="checkbox"/> PROGETTO ESECUTIVO <input type="checkbox"/> PROGETTO DI VARIANTE

Programma originario	Autore	Nome file	Revisione	Scalatura
Pa08.f-R00	14 Novembre 2013	Emissione		
Pa08.f-R00	15 gennaio 2014	Inserimento aggiornamenti come da note Comune (Rif. PG 44691/2013 del 19-12-13)		

Elaborato:
PIANO ATTUATIVO
PLANIMETRIA SOTTOSERVIZI TELEFONICI

Scale:
 1:500

Pa08.f
 Scale
 1:500